

AHLEN



Endgültige Version nach dem Ratsbeschluss vom Juli 2016

Herausgeber

Stadt Ahlen
Der Bürgermeister
Stadtentwicklung und Bauen

Gesamtherstellung

Texte, Zeichnungen und Fotos

Stadtentwicklung
Christian Kruthoff

Technische Bearbeitung

Verena Röttger

Ahler Umweltbetriebe

Jörg Pieconkowski
Robert Schmäing

Jugend und Soziales

Markus Beckmann
Karin Jaspert

Fotos

Stadtentwicklung und Bauen

Karten

© Kreis Warendorf

Druck

Stadt Ahlen

© **STADT AHLEN**
15.11.2017

Rahmenkonzept „Spielplatzplanung Stadt Ahlen“

Teil A Bestandsaufnahme und Bewertung

1. Einleitung, gesetzlicher Auftrag und Bestimmungen
2. Ziele des Rahmenkonzeptes
3. Definition der Spielflächenangebote
 - 3.1. Kleinkinderspielplatz [Kinder von (0)3 - 6 Jahre]
 - 3.2. Kinderspielplatz [Kinder von 6 - 12 Jahre]
 - 3.3. Aktionsflächen für ältere Kinder und Jugendliche [12 - 18 (21) Jahre]
 - 3.4. Schulhöfe für Kinder und Jugendliche
 - 3.5. Leuchtturmprojekte
 - 3.6. Spielpunkte
 - 3.7. Private Spielplatzangebote
4. Grundlagen der Bedarfs- und Bestandserhebung
 - 4.1. Spielflächenbedarf
 - 4.2. Räumliche Bestandserhebung
 - 4.2.1. Gliederung in Spielbezirke
 - 4.2.2. Festlegung der Erreichbarkeitsradien
 - 4.2.3. Erhebung der Bebauungsstruktur
 - 4.2.4. Erhebung der Sozialstruktur
 - 4.3. Bestandserhebung der potenziellen Nutzerstruktur
 - 4.4. Bestandserhebung des aktuellen Spielplatzangebotes
5. Auswertung der Datengrundlagen für die Stadtteile
 - 5.1. Anzahl der Kinder in den Stadtteilen
 - 5.2. Spielplatz- und Aktionsflächen in den Stadtteilen incl. Schulhofflächen
 - 5.3. Versorgungsgrad mit Spiel- und Freiflächen pro Einwohner
 - 5.4. Kinder und Jugendliche ohne Versorgung
 - 5.5. Kinderspielplätze mit qualitativer Bewertung und Aktionsflächen
6. Einzelbetrachtung Stadtteile
 - 6.1. Stadtteile Nord
 - 6.2. Stadtteil Ost

- 6.3. Stadtteil Süd
- 6.4. Stadtteil West
- 6.5. Dolberg
- 6.6. Vorhelm
- 7. Prioritätenzahl
- 8. Bewertung der aktuellen Versorgungsfunktion mit Spiel- und Freizeitflächen incl. Prioritätenzahl

Teil B Maßnahmevorschläge

Teil C Anhang Kartenteil

Teil A Bestandsaufnahme und Bewertung

1. Einleitung, gesetzlicher Auftrag und Bestimmungen

Spiel- und Freiräume sind für Kinder und Jugendliche von besonderer Bedeutung für ihre Entwicklung, da sie hier ihrem Bedürfnis nach Spiel, Bewegung und Kommunikation nachkommen können. Diese Angebote sollten altersgerecht, anregend und multifunktional sein sowie in deren Wohnumfeld liegen. Ein angemessener Versorgungsgrad und die Qualität der Spielplätze gibt auch Aufschluss über die Lebensqualität in einer Stadt und deren Kinder- und Familienfreundlichkeit. Spielplätze sind Orte informeller Bildungsprozesse und können insbesondere bei Kindern und Familien mit erschwerter Bildungszugängen einen Ausgleich zu kommerziellen oder fehlenden Freizeitangeboten, teilweise auch zu einem schwierigen familiären Umfeld darstellen. Fehlende Spiel- und Freiräume können dazu führen, dass sich die körperlichen, kognitiven und emotionalen Entwicklungsmöglichkeiten von Kindern und Jugendlichen deutlich eingeschränkter entfalten.

In Ahlen gab es Ende der 1970-er Jahre die letzte Aktualisierung der seinerzeitigen Spielplatzplanung. In 2010 wurde im JHA der Beschluss gefasst eine aktualisierte Spielraumplanung zu erstellen. Dies geschah vor dem Hintergrund eine Priorität bezüglich des Instandsetzungsbedarfs der aktuell ca. 130 Spielplätze und Aktionsflächen in Ahlen für die nächsten Jahre im Rahmen von Handlungsempfehlungen zu erstellen und gleichzeitig zu ermitteln, welche Spielflächen unter Einbeziehung des demografischen Wandels zukünftig in den einzelnen Sozialräumen noch benötigt werden.

Die aktuelle Gesetzesgrundlage regelt weder den Anspruch auf eine grundsätzliche kommunale Versorgung mit Spielplätzen, noch gibt es verbindliche Qualitätsstandards. Allerdings findet sich im SGB VIII eine Rechtsgrundlage, die häufig im Zusammenhang mit Spielraumplanungen als hilfreiche Grundlage mit der allgemeinen Zielformulierung zitiert wird: „Jeder junge Mensch hat ein Recht auf Förderung seiner Entwicklung und auf Erziehung zu einer eigenverantwortlichen und gemeinschaftsfähigen Persönlichkeit.“ (§ 1, Abs. 1 SGB VIII) Die Jugendhilfe soll „dazu beitragen, positive Lebensbedingungen für junge Menschen und ihre Familien sowie eine kinder- und familienfreundliche Umwelt zu erhalten oder zu schaffen.“ (§ 1, Abs. 3, SGB VIII)

Der Planungsauftrag ist an die Jugendhilfeplanung gerichtet, die diese Aufgabe - wie in anderen Kommunen auch - planungsübergreifend mit der Stadtentwicklungs- und Grünflächenplanung umsetzt. Generell ist die Umsetzung der Planungen beteiligungsorientiert angelegt. „Kinder und Jugendliche sind entsprechend ihrem Entwicklungsstand an allen sie betreffenden Entscheidungen der öffentlichen Jugendhilfe zu beteiligen.“ (§ 8, Abs. 1. SGB VIII) Dieser hohe Partizipationsstandard ist bislang in Ahlen bei vielen Einzelmaßnahmen in den letzten 20 Jahren mit Eltern, Kindern und Jugendlichen umfassend umgesetzt worden (z.B. Spielplätze Schützenstraße, Klärweg und Skaterplatz an der Fritz-Winter-Gesamtschule) und gewährleistet somit partizipative Standards, die bei den Nutzergruppen zu einer hohen Akzeptanz der gemeinsam gestalteten Spielflächen führt. Im Rahmen der Bauleitplanung sind die Belange des Bildungswesens und von Sport, Freizeit und Erholung zu berücksichtigen (§ 1 Abs. 6, Nr.3

BauGB, § 5 Abs. 2, Nr. 2 a BauGB). Eine ausreichende Spielflächenversorgung für Kleinkinder regelt die Landesbauordnung in § 9 Abs. 2 BauO NW:
„Ein Gebäude mit Wohnungen darf nur errichtet werden, wenn eine ausreichende Spielfläche für Kleinkinder auf dem Grundstück bereitgestellt wird. Die Bereitstellung auf dem Grundstück ist nicht erforderlich, wenn in unmittelbarer Nähe

a) eine solche Spielfläche auf einem anderen Grundstück geschaffen wird oder vorhanden ist und sie sowie ihre Unterhaltung öffentlich-rechtlich gesichert ist,

b) eine Gemeinschaftsanlage nach § 11 oder

c) ein geeigneter öffentlicher Spielplatz geschaffen wird oder vorhanden ist.“

Die heutige städtebauliche Planung orientiert sich verstärkt an den Bedürfnissen der Erwachsenen und ihren wirtschaftlichen und verkehrstechnischen Vorstellungen. Bauliche Entwicklungen lassen vorhandene Frei- und Aufenthaltsflächen schwinden und belegen diese mit Nutzungsbeschränkungen für Kinder und Jugendliche. Die hohen finanziellen Belastungen in den Kommunen führen zudem häufig zu einem hohen Instandsetzungstau der Spiel- und Freiflächen, der nur über eine zielgerechte Planung auf der Grundlage von mittel- und langfristig angelegten Handlungsempfehlungen begegnet werden kann. Das Wohl der jungen Menschen ist hierbei vorrangig zu berücksichtigen.

2. Ziele des Rahmenkonzeptes

In Ahlen gibt es ca. 130 öffentliche Spiel- und Aktionsflächen für verschiedene Altersgruppen, inklusiv der Angebote von privaten Wohnungsbau-gesellschaften, auf Schulhöfen und in Park- und Freizeitanlagen. Die Sicherung des Bestandes bindet erhebliche finanzielle und personelle Ressourcen für die Instandsetzung und den Betrieb. Um eine Grundversorgung in den Wohnbezirken und Stadtteilen, sowie attraktive Plätze mit Leuchtturmcharakter abzusichern bzw. auszubauen ist auf Basis einer qualitativen und quantitativen Bestandserhebung eine mittel- bis langfristige Prioritätenliste zu erstellen. In der Bestandsaufnahme ist jeder Spielplatz anhand folgender Kriterien zu sichten und zu bewerten:

- quantitative Bedarfe (wie viele Kinder leben im Spielbereich, Quartier und Stadtteil)
- welche Altersgruppe ist wie stark vertreten
- wie gestaltet sich das Wohnumfeld in Bezug auf Grünzüge, Bebauung, soziale Brennpunkte
- qualitative Bewertung der Spielplätze mit Beurteilung der Größe, baulicher Zustand, Multifunktionalität, Erlebniswert und Aufenthaltsqualität
- sichere Erreichbarkeit.

Die Entscheidungsträger werden auf dieser Basis in die Lage versetzt, durch geeignete Maßnahmen und Beschlüsse ein bedarfsgerechtes Spielplatzangebot in Ahlen für alle Adressaten sicherzustellen. Die aufgenommenen Bestände, ermittelten Bewertungen und Richtwertgrößen für Kleinkinder, schulpflichtige Kinder und Jugendliche können zusätzliche Bedarfe ermitteln, aber auch eine Überdeckung aufzeigen.

3. Definition der Spielflächenangebote

Im Rahmen von (unverbindlichen) Richtlinien wird in Nordrhein-Westfalen nach dem Runderlass des Innenministeriums NRW, dem Mustererlass ARGEBAU und der DIN 18034 in drei Spielbereiche mit folgenden Empfehlungen unterschieden:

Größe	Bereich	Alter	Runderlass NRW (1974)	ARGE-BAU (1987)	DIN 18034 (2012)
Spielbereich A	Gemeinde- / Ortsteilbereich	12 - 18	1.500 m ² (netto)	2.500 - 4.000 m ² (brutto)	10.000 m ² (brutto)
Spielbereich B	Quartiersbereich / Wohnbereich	6 - 12	400 m ² (netto)	400 - 1.000 m ² (brutto)	5.000 m ² (brutto)
Spielbereich C	Nachbarschaftsbereich / Wohnblock	0 - 6	60 m ² (netto)	100 - 200 m ² (brutto)	500 m ² (brutto)

Entfernung	Bereich	Alter	Runderlass NRW (1974)	ARGE-BAU (1987)	DIN 18034 (2012)
Spielbereich A	Gemeinde- / Ortsteilbereich	12 - 18	1.000 m	1.000 m	1.000 m
Spielbereich B	Quartiers- / Wohnbereich	6 - 12	500 m	500 m	400 m
Spielbereich C	Nachbarschaftsbereich / Wohnblock	0 - 6	200 m	200 m	200 m

Die unterschiedlichen Empfehlungen für die Spiel- und Freizeitanlagen der Altersgruppen werden für Ahlen in drei Altersgruppen folgendermaßen zusammengefasst:

3.1. Kleinkinderspielplatz (Kinder von 0)3 - 6 Jahre)

Kleinkinder von 0-6 Jahren suchen meist in Begleitung eines Elternteils einen Spielplatz (Spielbereich C) auf. Die Spielplätze sollten sich in unmittelbarer Nähe zur Wohnung befinden. Die Notwendigkeit zur Einrichtung ist über die BauONW gesichert. Dieser Anspruch ist nicht gegeben, wenn ein öffentlicher Spielplatz vorhanden ist. Dieses Angebot wird von der Stadt Ahlen über multifunktionale Spielplätze vorgehalten, die auch für andere Altersgruppen geeignet sind. Spielangebote an Kindergärten und Kindertagesstätten in Ahlen ergänzen dieses Angebot, stehen aber für eine öffentliche Nutzung nicht zur Verfügung.

3.2. Kinderspielplatz (Kinder von 6 - 12 Jahre)

Kinder von 6-12 Jahren erkunden bis zur Schulpflicht in der Regel erst ihr direktes Lebensumfeld und entdecken schrittweise ihr Wohnumfeld.

Spielplätze (Spielbereich B) müssen für diese Altersgruppe wohnungsnah angelegt werden und sollten über Fuß- und Radwege gut und sicher erreichbar sein. Der Spielplatz sollte anregend gestaltet sein und zur häufigen Nutzung einladen. Neben stark strukturierten Spielbereichen mit Standardangeboten wie Schaukeln, Rutschen, etc. bieten sich auch Natur- und Wasserspielflächen für offene Spielangebote an. Besonders in dicht bebauten naturfernen Gebieten ein wichtiger Gestaltungsaspekt. Im Zuge der Sensibilisierung für eine stärkere Berücksichtigung inklusiver Konzepte ist die Ausrichtung auf Bedürfnisse von Kindern mit Förderbedarf zukünftig ebenso zu beachten, wie die Aspekte der geschlechtsspezifischen Spielplatzplanung. Die Anforderungen von Mädchen und Jungen sind besonders bei den jugendlichen Altersgruppen partiell verschieden und gleichwertig zu gewichten (Gender-Ansatz).

Die Empfehlungen für eine geeignete Spielplatzgröße für diese Altersgruppe reichen von 400 m² bis 5.000 m² in einer Entfernung von 400 - 500m. Für das Rahmenkonzept wird ein Radius von 350 m berücksichtigt. Der Einzugsbereich wird durch Hauptverkehrsstraßen, natürliche Begrenzungen und bauliche Großnutzungen im Einzelfall beschränkt.

3.3. Aktionsflächen für ältere Kinder und Jugendliche (12 - 18 (21) Jahre)

Ältere Kinder und Jugendliche stellen andere Ansprüche an Spiel- und Aktionsfläche (Spielbereich A). Die Bedeutung des Spielens, bzw. der Nutzung von Bewegungsmöglichkeiten für ihre Entwicklung ist aber nicht abgeschlossen, deshalb sollten alters- und bedarfsgerechte Angebote für diese Zielgruppe vorgehalten, bzw. geschaffen werden. Die Örtlichkeit und Lage einer solchen Freizeitanlage ist nicht mehr notwendigerweise wohnortnah, die Erreichbarkeit mit einem Radius von 1.000 m daher weiter gefasst. Das Bedürfnis nach einem geschütztem Rahmen und der Kommunikation innerhalb der peer-group ist deutlich ausgeprägter. In diesem Altersspektrum ist auch die geschlechtsspezifische Ausgestaltung (Gender Mainstreaming) von höherer Bedeutung. Jugendliche Mädchen halten sich auf den sportartspezifischen Aktionsflächen (Bolz- und Basketballplätzen, etc.) seltener auf. Für Mädchen stehen soziale und kommunikative Aspekte in der Gestaltung von Aktionsflächen im Vordergrund: Nischen und Sitzecken sind gewünscht, ästhetische Ansprüche werden zunehmend formuliert.

Die Zumutbarkeit von Lärm durch Kinderspielplätze ist unterschiedlich zu bewerten. Während die Anlagen für Kleinkinder und Kinder auch an unmittelbar angrenzenden Wohngebieten zu dulden sind, da ein Schutzbedürfnis vor Spielplatzlärm für Anwohner nicht gegeben ist, sind Jugendaktionsflächen zwar in Wohngebieten allgemein zulässig und auch nach dem Bundesimmissionsschutzgesetz (§ 22 BImSchG) zulässig. „Geräuscheinwirkungen, die von Kindertageseinrichtungen, Kinderspielplätzen und ähnlichen Einrichtungen wie beispielsweise Ballspielplätzen durch Kinder hervorgerufen werden, sind im Regelfall keine schädliche Umwelteinwirkung. Bei der Beurteilung der Geräuscheinwirkungen dürfen Immissionsgrenz- und -richtwerte nicht herangezogen werden.“ Sportanlagen sind gem. § 18 BImSchG so zu betreiben, dass Immissionsrichtwerte nicht überschritten und Ruhezeiten beachtet werden.

3.4. Schulhöfe für Kinder und Jugendliche

Im Rahmen von Umbauprojekten auch im Zusammenhang mit Projekten der offenen Ganztagschule entstanden an vielen Schulstandorten im Ah-

lener Stadtbezirk attraktive Spiel- und Aktionsflächen auf den Schulhöfen oder auch auf dem Gelände des JZ Ost. Eine öffentliche Zugänglichkeit ist in der Regel ausgeschlossen oder eingeschränkt. Allerdings gibt es auch positive Beispiele: Das Soccerfeld am JZ Ost wird gleichermaßen von den jugendlichen und heranwachsenden Nutzern des Jugendzentrums, wie von den Schülern der Barbaraschule (im Vormittagsbereich) genutzt. Diese Flächenangebote stellen eine notwendige Ergänzung für die Spielplatzversorgung im Ahlener Stadtgebiet dar.

3.5. Leuchtturmprojekte

Eine Besonderheit im Angebot der Spiel- und Aktionsflächen in Ahlen sind Leuchtturmprojekte in den Parks (Langst, Berliner Park, Stadtpark, Zeichenpark). Diese Spielplätze bilden mit ihren exponierten Lagen und Verknüpfung mit freien Landschafts- und Naturräumen attraktive Anziehungspunkte für die Spielversorgung eines gesamten Stadtteils und besitzen darüber hinaus eine stadtreionale Bedeutung. Sie erfüllen mit ihrer Größe und Multifunktionalität eine besondere Bedeutung im Angebot für alle Altersklassen. Die Erreichbarkeit über sichere Erschließungswege ist gewährleistet.

3.6. Spielpunkte

Spielpunkte (z. B. die Kugel in der Fußgängerzone) stellen eine Spielmöglichkeit für Kinder während des Einkaufsbummels dar oder bieten Angebote für Aktivitäten während der Einkaufszeit der Eltern. Diese Angebote richten sich überwiegend an Kinder im Vorschul- und Grundschulalter und fließen nicht in die Flächenbewertung des Rahmenkonzeptes ein.

3.7. Private Spielplatzangebote

Private Bauherren sind gem. § 9 Abs. 2 BauONW verpflichtet, für Kleinkinder (Spielbereich C) eine ausreichende Spielflächenversorgung auf dem Grundstück zu gewährleisten, wenn nicht ein öffentliches Angebot im näheren Umfeld besteht (siehe auch 3.1.). Private Spielplatzangebote bestehen speziell im Ostenstadtteil auch für den Spielbereich A und B, z.B. die Spielplatzanlage am Bremsberg.

4. Grundlagen der Bedarfs- und Bestandserhebung

4.1. Spielflächenbedarf

Konkrete Größenangaben zum Spielflächenbedarf sind mit Einführung der DIN 18034 von 1999 entfallen. Die alte DIN 18034 von 1971 nannte einen Flächenbedarf für Kinder bis 6 Jahre von 0,75 m² je Einwohner, ebenso für Kinder bis 12 Jahre und Jugendliche. Für Erwachsene und Familien wurde ein Flächenbedarf von 1,5 m² angegeben, summiert somit 3,75 m² Spielfläche pro Einwohner.

Der Mustererlass der ARGE Bau 1987 empfiehlt eine Orientierung der Spielflächen an der Lage, Größe und Struktur der Gemeinde, seiner Einwohner- und Bebauungsdichte, der Wohngeschoss- und Freiflächen, etc. Als Orientierungswert ist eine Größe von 2 m² bis 4 m² Spielfläche pro Einwohner angegeben.

Die Flächenbedarfe in anderen Städten schwanken zwischen 1 m² und 4 m², werden jedoch auch mit unterschiedlichen Maßstäben ermittelt.

Das Rahmenkonzept berücksichtigt eine Bedarfsgröße von 2 m²/Einwohner und ermittelt hieran den Versorgungsgrad für die Stadt- und Spielbezirke.

Als Spielplatzfläche ist jedoch nicht die reine Nettofläche von Bedeutung, sondern alle zur Verfügung stehenden Bereiche wie Wiesen- und Rasenflächen, das Begleitgrün in Form von Bäumen, Hecken und Büschen, wenn sie in das Spiel integriert werden können. Diese Nebenflächen sind ebenfalls ein wichtiger Indikator für die Qualitätsbewertung der einzelnen Spielplätze.

4.2. Räumliche Bestandserhebung

4.2.1. Gliederung in Spielbezirke

Die Gliederung des Stadtgebietes in zusammenhängende Bezirke ist eine Voraussetzung für den Erhalt differenzierter Planungsgrundlagen mit Aussagen zur Sozialraumanalyse, dem Spielflächenbestand, Spielflächenbedarf und der Bebauungsstruktur.

Die Gliederung orientiert sich an den statistischen Bezirken der Stadt Ahlen zur Aufbereitung der Bevölkerungsdaten, der Berücksichtigung städtebaulicher und natürlicher Barrieren, z. B. Straßen, Wasserläufe oder großer Gewerbeflächen.

Die Konzeption beinhaltet sechs Stadt- und Ortsteile und insgesamt 28 Spielbezirke.

4.2.2. Festlegung der Erreichbarkeitsradien

Die Erreichbarkeitsradien orientieren sich an den Funktionen der Spielplatztypen. Die Spielflächen der Spielbereiche „C“ für Kinder von 0-6 Jahre sollen sich in Sicht- und Rufweite von Wohnungen befinden und nach 200 m Fußweg erreicht werden.

Die Spielbereiche „B“ für Kinder im Alter von 6-12 Jahre sollen nach ca. 400 m Fußweg erreicht werden. Es wurde ein Entfernungsradius von 350 m (Luftlinie) berücksichtigt.

Die Aktionsflächen sollten nach ca. 1.000 m Fuß- oder Radweg erreicht werden und sind mit einem Entfernungsradius von 750 m berücksichtigt.

4.2.3. Erhebung der Bebauungsstruktur

Die unterschiedliche Baustruktur innerhalb der Sozialräume einer Stadt ist für die notwendige Versorgung mit Spiel- und Freizeitmöglichkeiten ein wichtiger Aspekt. Eine sehr locker bebaute Einfamilienhaussiedlung erreicht eine geringere Einwohnerdichte im Planungsbereich, notwendige öffentliche Spiel- und Freizeitflächen werden daher im Gegensatz zu einer dicht bebauten Mehrfamilienhaussiedlung in geringerem Umfang in Anspruch genommen. Das Rahmenkonzept unterscheidet in drei unterschiedliche Bebauungstypen, von der lockeren Einzelhausbebauung (Faktorwert 1,0) über eine mittlere Baudichte (Faktorwert 1,1) bis zu hoch verdichtete Bereiche (Faktorwert 1,2).

4.2.4. Erhebung der Sozialstruktur

In diesem Priorisierungswert wird auch die Sozialstruktur der Spielbezirke berücksichtigt. Über den Anteil der Bezieher staatlicher Transferleistungen an der Bevölkerung des Planungsbereiches kann bestimmt werden, welche fiskalischen Möglichkeiten die Familien besitzen, private Sport- und Spielangebote zu nutzen. Einkommensschwächere Haushalte mit Kindern können auf diese Weise von einem zusätzlichen oder qualitativ hochwertigeren öffentlichen Spielangebot im Wohnumfeld profitieren. In die Bewertung fließt der ermittelte Wert von 1,0 (sehr geringer Anteil) bis 2,0 (sehr hoher Anteil) mit ein.

4.3. Bestandserhebung der potenziellen Nutzerstruktur

Die Ermittlung der potenziellen Nutzer eines Spielbezirkes stellt sicherlich die wichtige Information dar. Die Bewohner des Spielbezirkes wurden in 6 Altersgruppen unterteilt:

- 0 - 2 Jahre
- 3 - 5 Jahre
- 6 - 11 Jahre
- 12 - 18 Jahre
- 19 - 21 Jahre
- über 21 Jahre

Zusätzlich wurden die Einzugsbereiche mit der potenziellen Nutzerzahl der vorhandenen Spielplätze über den Radius von 350 m für den Spielplatz vom Typ „B“ oder 750 m für Aktionsplätze ermittelt. Bauliche oder natürliche Barrieren wurden hierbei jedoch nicht berücksichtigt.

4.4. Bestandserhebung des aktuellen Spielplatzangebotes

Die vorhandenen Spielplätze wurden über eine Matrix qualitativ im Rahmen einer Begehung durch die Fachabteilungen bewertet. Das Punktesystem reicht von einem (schlecht) bis fünf (sehr gut) Punkte. Bewertet wurden die Aspekte:

- Standort mit
 - Zuschnitt der Fläche
 - Zugänge / Eingänge
 - Einsicht / Lage
- Allgemeiner Zustand mit
 - Gesamteindruck
 - Geräte
 - Bepflanzung
- Erlebniswert mit
 - Flächengestaltung
 - Gerätevielfalt
 - Sonstige Aktivitätsflächen
- Aufenthaltswert mit
 - Sitzgelegenheiten / Kommunikation
 - Sonnen- / Schattenbereiche

Aufgenommen wurde das Baualter der Spielplätze. In die Bewertung fließt der ermittelte Wert mit einem Faktor zwischen 1,0 (geringe Qualität) und 1,5 (sehr hohe Qualität) mit ein.

Das normale Lebensalter beträgt ca. 15 Jahre. In dieser Zeit kann es bereits zu Reparaturmaßnahmen an Spielplätzen kommen. Nach Ablauf der 15 Jahre sind erhebliche Instandsetzungsarbeiten oder aber auch generelle Wiederaufbaumaßnahmen zu erwarten. Pauschal wird ein Kostenansatz von 35.000 € nach Ablauf von 15 Jahren angesetzt.

Die Spielplätze der privaten Wohnungsbaugesellschaften sind im Spielplatzkonzept als „öffentliche“ Spielplätze in die Bewertungs- und Datengrundlage eingeflossen.

5. Auswertung der Datengrundlagen für die Stadtteile

Ein qualitativer und quantitativer Datenvergleich soll einen Eindruck zur aktuellen Spielplatzversorgung in den Stadtteilen und deren Versorgungsnotwendigkeit aufzeigen. Sämtliche Daten haben den Stand Dezember 2015 (Quelle: Stadt Ahlen)

5.1. Anzahl der Kinder in den Stadtteilen

Stadtteil und Einwohner		Kinder 0-2 Jahre		Kinder 3 - 5 Jahre		Kinder 6 - 11 Jahre		
	Anzahl	Prozent	Anzahl	Prozent	Anzahl	Prozent	Anzahl	Prozent
Nord	11709	23,05	302	23,30	291	21,59	610	20,90
Ost	15314	30,15	435	33,56	480	35,61	1043	35,73
Süd	8238	16,22	197	15,20	223	16,54	479	16,41
West	9283	18,27	207	15,97	198	14,69	451	15,45
Dolberg	2786	5,48	79	6,10	70	5,19	164	5,62
Vorhelm	3467	6,83	76	5,86	86	6,38	172	5,89

Stadtteil und Einwohner		Kinder 12 - 18 Jahre		Jugendliche bis 21 Jahre		Über 21 Jahre		
	Anzahl	Prozent	Anzahl	Prozent	Anzahl	Prozent	Anzahl	Prozent
Nord	905	21,93	394	22,85	9207	23,38		
Ost	1399	33,90	544	31,55	11413	28,98		
Süd	711	17,23	296	17,17	6332	16,08		
West	625	15,14	296	17,17	7506	19,06		
Dolberg	206	4,99	95	5,51	2172	5,52		
Vorhelm	281	6,81	99	5,74	2753	6,99		

5.2. Spielplatz- und Aktionsflächen in den Stadtteilen incl. Schulhofflächen

Stadtteil	Spielplatz Typ B		Aktionsfläche	
	m ²	m ² /Kind	m ²	m ² /Kind
Nord	12356	20,3	21300	23,5
Ost	14062	13,5	10579	7,6
Süd	7943	16,6	21490	30,2
West	6152	13,6	7647	12,2
Dolberg	2655	16,2	5693	27,6
Vorhelm	5944	34,6	10019	35,7

5.3. Versorgungsgrad Spiel- und Freiflächen pro Einwohner

Stadtteil	Versorgung in %
Nord	136
Ost	80
Süd	176
West	73
Dolberg	150
Vorhelm	230

5.4. Anzahl der Kinder/Jugendlichen ohne Versorgung in den Stadtteilen nach Umsetzung der Planung

Stadtteil	ohne Versorgung 6 – 11 Jahre	ohne Versorgung 12 – 18 Jahre
Nord	6	0
Ost	36	10
Süd	21	0
West	2	0
Dolberg	4	29
Vorhelm	3	10

In einer Rangfolge der 10 Spielbezirke ohne Spielplatzversorgung für Kinder von 6 - 11 Jahre (Basis 2014) ergibt sich folgendes Bild:

Spielbezirk	ohne Versorgung 6 - 11 Jahre
Spielbezirk Süd 2	41
Spielbezirk Nord 3	27
Spielbezirk Ost 5	21
Spielbezirk Ost 2	17
Spielbezirk Süd 3	16
Spielbezirk Dolberg 1	16
Spielbezirk Vorhelm 3	10
Spielbezirk Ost 1	10
Spielbezirk West 5	6
Spielbezirk Nord 2	5

Unterversorgte Spielbezirke im Bereich der Aktionsflächen für Jugendliche gibt es im Spielbezirk Ost 4 mit 10 Jugendlichen, Dolberg 4 (Ostdolberg) mit 29 Jugendlichen und in Vorhelm 4 mit 10 Jugendlichen. Alle anderen Spielbezirke sind mit Einrichtungen versorgt.

5.5. Kinderspielplätze mit qualitativer Bewertung und Aktionsflächen

Stadtteil	Anzahl Kinderspielplätze (alle)	Qualitative Bewertung 1 bis maximal 5 Punkte	Anzahl Aktionsflächen	Anzahl Schulhofflächen
West	13	2,92	5	2
Ost	23	2,87	8	5
Nord	18	2,74	7	7
Vorhelm	8	2,68	4	1
Süd	11	2,65	8	3
Dolberg	4	2,52	2	1

6. Einzelbetrachtung Stadtteile

6.1. Stadtteil Nord

Der Ahlener Stadtteil Nord ist mit Spiel- und Freizeitflächen quantitativ insgesamt gut versorgt. Der Versorgungsgrad liegt mit 136 % deutlich über dem angestrebten Wert von 2 m²/Einwohner und weist auch in der Unterversorgung mit 2 % nur geringe Defizite auf. Die qualitative Bewertung der Spielplätze liegt auf der Skala von 1 bis maximal 5 Punkten im mittleren Bereich und belegt im Stadtteilvergleich den 3. Platz.

Die vier Spielbezirke im Nordenstadtteil sind unterschiedlich ausgeprägt. Der Bezirk 3 mit dem Bereich Langst/Beesenfeld/Küperskamp ist sehr gut ausgestattet, nimmt jedoch mit dem Naherholungsgebiet Langst und dessen Angebot für die Gesamtstadt eine Sonderstellung ein. Das Bau- bzw. Wiedererneueralter der Spielplätze ist sehr hoch. Das normale Lebensalter eines Spielplatzes beträgt ca. 15 Jahre. 4 Spielplätze haben dieses Alter bereits überschritten und stehen kurz- bis mittelfristig für eine Sanierung an. Der Spielplatz an der Prof.-Hahn-Straße wurde zudem bereits abgeräumt.

6.2. Stadtteil Ost

Der Stadtteil Ost hat die höchste zu versorgende Kinderzahl in Ahlen mit rund einem Drittel der Gesamtanzahl. 3.357 Kinder bis 18 Jahren leben im Ostenstadtteil. Zwar liegt die absolute Spielplatz- und Aktionsflächenzahl ebenfalls an der Spitze mit 36 Plätzen, dies spiegelt sich aber nicht in der Versorgungszahl pro Kind wieder. 13,5 m² stehen hier jedem Kind auf dem klassischen Spielplatz zur Verfügung. Vorhelm kann hier einen Spitzenwert von 34,6 m²/Kind aufweisen. Der Versorgungsgrad von Spiel- und Freizeitflächen liegt mit 80 % deutlich unter dem angestrebten Durchschnittswert von 2 m²/EW.

Der Neubau der Spielplätze an der Schützenstraße und im Zechenpark hat in den letzten Jahren deutliche Fortschritte gebracht. Als Leuchtturmprojekte haben sie eine Magnetwirkung über die Stadtgrenzen hinaus geschaffen. Das Durchschnittsalter der Spielplätze ist gering, lediglich der Spielplatz an der Paul-Gerhard-Straße ist überaltert. Drei Spielplätze haben das Schwellenalter leicht überschritten.

6.3. Stadtteil Süd

Der Stadtteil Süd liegt mit einer Spiel- und Freizeitfläche von 176 % deutlich über dem Zielwert. Der Spielbezirk Possenbrock mit einer Spielplatzfläche von 80,4 m²/Kind ist absoluter Spitzenwert in Ahlen. Dies ist jedoch der Tatsache geschuldet, dass die Anzahl der Kinder von 6-11 Jahren mit 14 sehr gering ist und sich mittelfristig nicht erhöht. Die Zahl der unterversorgten Kinder ist im Stadtgebiet am höchsten. Die qualitative Bewertung der Spielplätze im Südenstadtteil wurde am schlechtesten bewertet. Eine Besonderheit stellt der Spielplatz im Berliner Park dar, der über den Werseradweg sehr gut erreichbar und ein überregionales Angebot an Spielmöglichkeiten bietet. Die Einrichtungen am JuK-Haus stellen für die Jugendlichen ebenfalls ein besonderes Angebot dar. Der Sanierungsbedarf ist hoch.

6.4. Stadtteil West

Im Westen ist die Zahl der unterversorgten Kinder am geringsten, jedoch auch der Versorgungsgrad mit Spiel- und Freiflächen. Pro Einwohner stehen statt der üblichen 2 m²/EW nur 1,46 m²/EW zur Verfügung. Die Kinderzahl an der Bevölkerung liegt prozentual hinter den anderen Stadtteilen und belegt eine gewisse Überalterung der Wohnbevölkerung, die im Nordenstadtteil ähnlich ist. Drei Spielplätze -Nicolaiweg, Am Brüggel, Fritz-Reuter-Straße- wurden in den letzten Jahren bereits abgeräumt. Von den 13 betriebenen Spielplätzen sind zudem drei im Bereich einer notwendigen Überarbeitung. Die qualitative Bewertung der Spielplätze liegt im Stadtgebiet an 2. Stelle mit einem Wert von 2,93.

6.5. Dolberg

Dolberg stellte zu Beginn der Planung bei den unterversorgten Kindern mit 17 von 171 und 37 von 209 Jugendlichen im Verhältnis zur Wohnbevölkerung den schlechtesten Wert in Ahlen dar. Mit dem Neubau des Spielplatzes im Spielbezirk 4 (Ostdolberg) wurde schon eine wesentliche Verbesserung erreicht. Bislang waren fast 40 Kinder ohne Spielplatzversorgung. Der Spielbezirk 3 (Combrinkstraße) wird über die Spielbezirke 1 und 2 mitversorgt. Hierdurch gibt es aktuell keine Spielplatzunterversorgung für die Kinder von 6-11 Jahren. Die Kinder müssen jedoch die B 61 (Alleestraße) oder die L 822 (Uentropfer Straße) überqueren. Die Versorgung mit Aktionsflächen im Spielbezirk 4 (Ostdolberg) ist nicht gegeben. Eine Unterversorgung mit Spiel- und Freizeitflächen pro Einwohner liegt in Dolberg nicht vor und ist mit 150 % hoch. Die qualitative Bewertung der Spielplätze ist mit 3,22 Punkten bewertet und bildet den Spitzenplatz in Ahlen.

6.6. Vorhelm

Vorhelm hat einen sehr guten Spiel- und Freiflächenversorgungsgrad von 230 %. 8 Spielplätze und 4 Aktionsflächen sowie eine multifunktionale Fläche an der Augustin-Wibbelt-Schule stehen zur Verfügung. Die Zahl der unterversorgten Kinder war mit 9 % bzw. 17 Kindern nicht optimal, ist aber auch durch die aufgelockerte Bauweise bedingt. Zwei Spielplätze stehen bald zur Sanierung an, wobei der Spielplatz an der Agnes-Miegel-Straße mit dem Baujahr 1983 die höchste Laufzeit erreicht hat. Den Kindern und Jugendlichen steht jeweils die größte Spielfläche zur Verfügung. 34,6 m²/Kind im Spielplatzbereich Typ „B“ und 35,7 m²/Jugendlichen an Aktionsflächen. Die qualitative Bewertung fällt hingegen mit 2,66 eher gering aus und bildet den vorletzten Platz.

7. Prioritätenwert

Das Rahmenkonzept „Spielplatzplanung Stadt Ahlen“ soll nicht nur einen Überblick über den Zustand der Spiel- und Aktionsflächen in Ahlen geben, sondern über eine Prioritätenliste auch den Einsatz von Unterhaltungs- und Wartungskosten als Ergebnis haben. Der Prioritätenwert errechnet sich aus folgenden Faktoren:

- Spielfläche pro Kind über einen Faktorwert
- Bewertung des Bedarfs über einen Sozialfaktor
- Bewertung des Bedarfs über einen Bebauungsfaktor
- Qualitative Bewertung der Spielplätze

Der Prioritätenwert ist ausgewiesen für die sechs Stadtteile, aber auch die einzelnen Spielbezirke.

Berechnungsverfahren:

Die Spielplatzfläche pro Kind wird mit einer Faktorzahl zwischen 2 und 6 am stärksten bewertet. Die Possenbrocksiedlung und ein Bezirk in Vorhelm haben mit 2,0 den absoluten Spitzenwert, während Ost 2 und Dolberg 2 mit 6,0 das Schlusslicht bilden. Dieser Flächenfaktor wird mit dem Bebauungsfaktor zwischen 1,0 und 1,2 sowie dem Sozialfaktor zwischen 1,0 und 2,0 multipliziert. Im Sozialfaktor wird der Anteil der SGB-Leistungsbezieher an der Einwohnerzahl gewichtet.

Berechnungsbeispiel für einen Bezirk: Spielbezirk Süd 4 (Possenbrock)

Flächenfaktor Spielfläche pro Kind	2,0	(80,4 m ² /Kind)
Sozialfaktor	1,1	(geringer Bezug von Transferleistungen)
Bebauungsfaktor	1,0	(geringe Bebauungsdichte)
Qualitative Spielplatzbewertung	1,2	(mittlere Spielplatzqualität)
Berechnung:	$2,0 * 1,1 * 1,0 / 1,2 = 1,83$ als Prioritätenwert	

Berechnungsbeispiel für einen Bezirk: Spielbezirk Ost 4 (Kleibrink / Alter Postweg)

Flächenfaktor Spielfläche pro Kind	4,0	(25,8 m ² /Kind)
Sozialfaktor	1,3	(mittlerer Bezug von Transferleistungen)
Bebauungsfaktor	1,2	(hohe Bebauungsdichte)
Qualitative Spielplatzbewertung	1,3	(mittlere Spielplatzqualität)
Berechnung:	$4,0 * 1,3 * 1,2 / 1,3 = 4,8$ als Prioritätenwert	

Die Possenbrocksiedlung liegt bei einem sehr guten Prioritätenwert von 1,83 während der Bezirk Ost 4 als Beispiel mit einem Prioritätenwert von 5,76 einen deutlich höheren Handlungsdruck signalisiert. Komplett unterversorgte Spielbezirke fallen aus diesem Skalenwert heraus und sind gesondert zu gewichten.

8. Bewertung der aktuellen Versorgungsfunktion mit Spiel- und Freizeitflächen incl. Prioritätenwert

Die ermittelten Planungsgrundlagen schaffen die Grundlage zur Erstellung einer Prioritätenliste zur Stärkung der öffentlichen Spielplatzversorgung in den Stadtteilen bzw. Spielbezirken.

Name	Faktor m ² /Kind	Sozial-Faktor	Bewertung Bautyp	Bewertung Spielplätze	Prioritätenwert
Stadtteil Nord	4,4	1,5	1,16	2,74	6,59
Spielbezirk Nord 1	4,6	1,2	1,07	2,85	4,53
Spielbezirk Nord 2	4,2	1,7	1,2	2,54	7,14
Spielbezirk Nord 3	4,2	1,1	1,04	2,75	4,00
Spielbezirk Nord 4	4,8	1,5	1,33	2,80	8,93
Stadtteil Ost	5,0	1,6	1,21	2,87	8,04
Spielbezirk Ost 1	4,0	1,5	1,27	2,93	5,85
Spielbezirk Ost 2	6,0	1,6	1,2	2,42	9,60
Spielbezirk Ost 3	3,4	1,3	1,2	2,88	4,42
Spielbezirk Ost 4	4,0	1,3	1,2	2,93	4,80
Spielbezirk Ost 5	5,6	1,7	1,23	2,83	9,75
Spielbezirk Ost 6	5,0	1,8	1,14	3,26	7,91
Stadtteil Süd	4,8	1,6	1,15	2,86	7,52
Spielbezirk Süd 1	3,2	1,1	1,2	2,33	3,74
Spielbezirk Süd 2	5,0	1,7	1,21	3,01	8,50

Stadtteil Süd	4,8	1,6	1,15	2,65	7,52
Spielbezirk Süd 1	3,2	1,1	1,2	2,33	3,52
Spielbezirk Süd 2	5,0	1,7	1,21	3,01	8,50
Spielbezirk Süd 3	5,0	1,2	1,2	3,00	5,54
Spielbezirk Süd 4	2,0	1,1	1,0	2,63	1,83
Stadtteil West	5,0	1,3	1,1	2,92	6,02
Spielbezirk West 1	4,8	1,3	1,0	3,01	5,20
Spielbezirk West 2	4,2	1,2	1,0	3,63	3,88
Spielbezirk West 3	4,8	1,2	1,1	2,38	5,28
Spielbezirk West 4	5,2	1,2	1,26	3,00	6,03
Spielbezirk West 5	5,2	1,4	1,2	2,58	7,28
Stadtteil Dolberg	4,8	1,2	1,01	2,52	4,47
Spielbezirk Dolberg 1	4,4	1,3	1,03	2,61	4,55
Spielbezirk Dolberg 2	5,0	1,2	1,0	3,46	4,62
Spielbezirk Dolberg 3	6,0	1,2	1,0	1,00	7,20
Spielbezirk Dolberg 4	5,0	1,1	1,0	3,00	4,23
Stadtteil Vorhelm	3,4	1,1	1,0	2,68	2,93
Spielbezirk Vorhelm 1	2,0	1,1	1,0	3,42	1,69
Spielbezirk Vorhelm 2	4,2	1,1	1,0	2,13	3,85
Spielbezirk Vorhelm 3	3,0	1,1	1,0	3,00	2,54
Spielbezirk Vorhelm 4	3,2	1,1	1,0	2,46	2,93
Spielbezirk Vorhelm 5	4,8	1,2	1,0	2,42	4,8

In einer Rangfolge der 10 schlechtesten Prioritätenwerte ergibt sich folgendes Bild:

Spielbezirk	Prioritätenzahl	Unterversorgte Kinder 6 - 11 Jahre
Spielbezirk Ost 5	9,75	17
Spielbezirk Ost 2	9,60	21
Spielbezirk Nord 4	8,93	41
Spielbezirk Süd 2	8,50	2
Spielbezirk Ost 6	7,91	2
Spielbezirk West 5	7,28	6
Spielbezirk Dolberg 3	7,20	0
Spielbezirk Nord 2	7,14	5
Spielbezirk West 4	6,03	10
Spielbezirk Ost 1	5,85	2

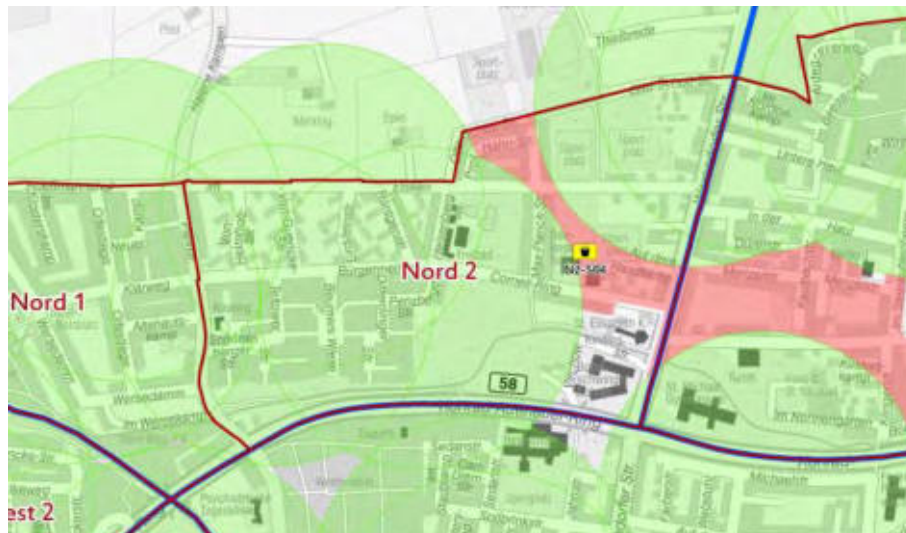
Teil B Maßnahmevorschläge

Der Sanierungs- und Wiederherstellungsaufwand für die Spiel- und Freizeitflächen übersteigt die jährlich zur Verfügung stehenden Mittel erheblich. Für das Haushaltsjahr 2016 müssten 1,05 Mio. € zur Sanierung bei einer üblichen Lebensdauer eines Spielplatzes eingestellt werden. Aktionsflächen sind hierbei nicht berücksichtigt, jedoch auch nicht so kostenintensiv in der Wiederherstellung. Dieser Kostenbetrag steigt jährlich und läge im Jahr 2020 ohne Instandhaltungs- und Sanierungsmaßnahmen im Vorfeld bei dann 1,645 Mio. €.

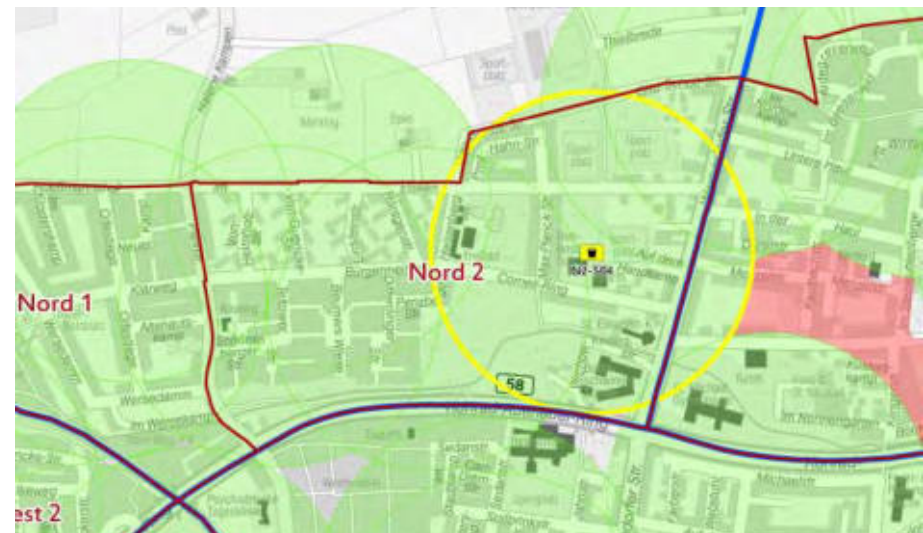
Neben der Zielsetzung einer ausreichenden Grundversorgung ist ein angemessenes Angebot anzustreben, welches ins Verhältnis zur versorgenden Kinderzahl zu setzen ist. Der demographische Wandel in den Stadtteilen ist jedoch unter Beachtung einer perspektivischen kinder- und familienfreundlichen Versorgung zu betrachten. Wohnbezirke z. B. im Westen stehen vor einem Generationswechsel und müssen zukünftig für Familien attraktiv gestaltet werden. Wenngleich heute im Vergleich zu anderen Sozialräumen deutlich weniger Kinder und Jugendliche zu versorgen sind, ist dieser Zustand voraussichtlich nicht von Dauer. Die Attraktivität dieser Siedlungen stellt ein wichtiges Angebot für junge Familien dar und ist

mit Spiel- und Freizeitangeboten attraktiv zu gestalten. Die komplette Aufgabe von Spielplätzen ist auf diesen Belang zu prüfen.

Der hohe Investitionsaufwand für Kinderspielplätze setzt für die Zukunft eine hohe Nutzungs- und Angebotszeit voraus. Viele attraktive Angebote für Kinder von 6 - 11 Jahren sind an den Schulen zur Pausengestaltung u. a. im Rahmen der Ganztags- und verlässlichen Schulversorgung errichtet worden. Eine Vielzahl dieser Angebote steht auch in der schulfreien Zeit für die Kinder zur Verfügung. Andere dieser Spiel- und Freizeitflächen sind in den letzten Jahren insbesondere aus Gründen der fehlenden Aufsicht und des Vandalismus von einer sonstigen schulzeitunabhängigen Nutzung ausgeschlossen worden. Die Öffnung dieser Spielplätze ist notwendigerweise mit Blick auf eine bedarfsgerechte Versorgung zu prüfen. Das geleistete Investitionsvolumen wird adäquater genutzt und kann zudem in einigen Spielbezirken eine Unterversorgung im Wohnumfeld aufheben. Als besonderes Beispiel ist hier die Don-Bosco-Schule zu nennen. Die Auswirkung dieser Einzelmaßnahme wird anhand der folgenden Karte deutlich und wird anhand der unterversorgten Kinderzahl belegt. Aktuell sind hier fünf Kinder nicht versorgt, mit der Öffnung ist die Unterversorgung aufgehoben. Zudem muss der bereits abgeräumte Spielplatz „Prof.-Hahn-Straße“ nicht reaktiviert werden und der Spielplatz „Penzberger Straße“ aus dem Jahr 1998 kann aufgegeben werden. Somit wird über die Öffnung eines bestehenden Angebotes eine bessere Versorgung gewährleistet und zwei Kinderspielplätze mit Kosten von ca. 70.000 € müssen nicht saniert und aufgebaut werden.



Karte Don-Bosco-Schule



Die Spielplätze der Kindertagesstätten sind hiervon ausgenommen, da eine ausreichende Versorgung gewährleistet ist und die Angebote nicht für die Zielgruppe der 6 - 11-jährigen ausgerichtet ist.

Die Spielplätze der privaten Wohnungsbaugesellschaften sind im Spielplatzkonzept als „öffentliche“ Spielplätze in die Bewertungs- und Datengrundlage eingeflossen. Die Versorgung der Kinder und Jugendlichen ist über diese Angebote nachhaltig zu sichern. Speziell im Ostenstadteil würde die Herausnahme zu einer deutlichen Unterversorgung führen.

Spiel- und Freizeitanlagen in den Parks stellen ein besonderes Angebot mit teilweise überörtlicher Nachfrage dar. Diese Plätze dienen nicht der wohnungsnahen Versorgung, können jedoch z. B. über ein attraktives Radwegenetz sinnvoll in das Freizeitverhalten junger Familien eingebaut werden. In der Erreichbarkeitskarte wird dies speziell für die Langst und den Berliner Park deutlich. So dient der Berliner Park 32 Kindern im Umfeld und der Spielplatz in der Langst lediglich 21 Kindern im Umfeld. Die Nutzerzahlen sind jedoch deutlich höher. Der ebenfalls als Leuchtturmprojekt ausgestaltete Spielplatz im Zechenpark dient jedoch auch über 250 Kindern im direkten Wohnumfeld.

Die durchschnittliche Größe der Spielplätze mit ca. 500 m² entspricht zwar dem Runderlass NRW und der ARGE Bau, wird jedoch durch einige sehr große Spielplätze bestimmt. Speziell die älteren Spielplätze sind teilweise in der Fläche klein und mit der Angebotszahl der Spielgeräte nicht ausreichend. Im Rahmen von Sanierungs- und Wiederherstellungsmaßnahmen ist eine Vergrößerung und eventuell eine Verlegung anzuraten. Das Ziel sollte eine Mindestgröße von 500 m² sein. Die Verlegung und anderweitige Nachnutzung z. B. als privates Baugrundstück könnte notwendige Investitionsmittel für ein nachhaltiges Spiel- und Freiflächenkonzept in Ahlen generieren.

Im Anhang dieses Rahmenkonzeptes wird die komplette Datengrundlage für die Gesamtstadt, die Stadtteile und die jeweiligen Spielplätze dargelegt. Über die erarbeiteten Spielplatzbögen wird die Istsituation beschrieben und anhand von Fotos visualisiert. Jeder Spielplatz wurde mit einer Einzelempfehlung für die künftige Fortführung, Sanierung oder Aufgabe versehen. Diese Empfehlung wurde auf der Basis dieser Datengrundlage und der allgemeinen Zielsetzungen verfasst.

Langfristiges Spielplatzkonzept

Im Nachgang zur Auswertung der vorhandenen Spielplatzversorgung ist geprüft worden, wo Spielplatzdefizite und Doppelangebote vorhanden sind. Die Zielsetzung liegt in einer effizienten Mittelverwendung. Flächendeckende Angebote in einer hohen Qualität sollen erhalten oder geschaffen werden, Überangebote können jedoch abgebaut werden. Freie Spielplatzflächen können z. B. für eine Wohnraumversorgung genutzt und veräußert werden. Interimsflächen tragen während ihrer Ruhezeit ebenfalls zu einer Kostenreduzierung bei.

Dem langfristigen Konzept liegt folgende Planung zugrunde:

Spielplätze werden für Rückbau, Abbau und/oder Verkauf vorgeschlagen:

Lfd. Nr.	Spiel-bezirk	Spielplatz	Bemerkungen	Baujahr
1	Nord 1	N1-S01 Neuer Kamp	Standortaufgabe - kann auslaufen	2007
2	Nord 2	N2-S02 Professor-Hahnstraße	Standortaufgabe - bereits abgebaut, Voraussetzung für die Aufgabe der Fläche ist allerdings die Öffnung der Don-Bosco-Schule.	
3	Nord 2	N2-S04 Don-Bosco-Schule	Freigabe für den öffentlichen Spielbetrieb mit Einrichtung eines Schließdienstes	
4	Nord 2	N2-S06 Penzberger Straße	Standortaufgabe - Voraussetzung für die Aufgabe der Fläche ist allerdings die Öffnung der Don-Bosco-Schule	1998
5	Nord 3	N3-S01 Im Nordenkamp	Standortaufgabe - bereits abgebaut	
6	Nord 3	N3-S04 Im Altefeld	Standortaufgabe - kann auslaufen	2003
8	Nord 4	N4-S02 Sedanstraße	Standortaufgabe - kann auslaufen, Voraussetzung ist die Öffnung Spielplatz Real-/Sekundarschule und der Verbleib Spielplatz Marienschule	2003
9	Ost 1	O1-S01 Borsigweg	Standortaufgabe - Voraussetzung Freigabe Spielplatz Paul-Gerhardt-Schule	2000
10	Ost 1	O1-S02 Siemensweg	Rückbau / Erhalt des Standortes als Generationentreffpunkt	1996/2010
11	Ost 1	O1-S04 Paul-Gerhardt-Schule	Freigabe für den öffentlichen Spielbetrieb	
12	Ost 4	O4-S01 Paul-Gerhard-Straße	Standortaufgabe - bereits abgebaut	
13	Ost 4	O4-S03 ehem. Paul-Gerhard-Schule	Standortaufgabe bei Aufgabe der Schule, dafür Erhalt Marsbrock	
14	Ost 4	O4-S05 Am Posthorn	Standortaufgabe - dafür Erhalt Marsbrock	2005
15	Ost 5	O5-S05 Kopernikusstraße	Standortaufgabe - bereits abgebaut	2000

Lfd. Nr.	Spiel-bezirk	Spielplatz	Bemerkungen	Baujahr
16	Ost 6	O6-S02 Amselweg	Standortaufgabe - kann auslaufen	2010
17	Ost 6	O6-S03 Grenzweg	Standortaufgabe - Spielplatz ist bereits abgebaut, Erhalt der Aktionsflächen	
18	Süd 1	S1-S01 Steinbrückenkamp	Standortaufgabe - kann auslaufen	2008
19	Süd 1	S1-S02 Schorlemer Straße	Standortaufgabe - kann auslaufen	2000
20	Süd 2	S2-S02 Königsberger Straße	Standortaufgabe - hier wird die Abgabe der Fläche an den KG Milchzahn vorgeschlagen, Platz wird bereits mitgenutzt und hat direkten Zugang durch ein eigenes Tor	1999
21	Süd 2	S2-S04 Im Burbecksort	Standortaufgabe - Ersatz durch neuen Spielplatz am JuK-Haus. Über die Umgestaltung des Bereiches „JuK-Haus“ ist ein aufgewerteter Spielbereich als zentrales Angebot für den Standort Burbecksort aufzubauen.	1998
22	West 1	W1-S02 Händelweg	Standortaufgabe - wird verkleinert	
20	West 1	W1-S04 Nicolaiweg	Standortaufgabe - bereits abgebaut	
22	West 3	W3-S02 Josef-Lanner-Straße	Standortaufgabe - Erhalt als Generationentreffpunkt	1988
23	West 4	W4-S04 Am Brüggel	Standortaufgabe - Erhalt als Generationentreffpunkt	
24	West 4	W4-S05 Rittmeiershof	Standortaufgabe - kann auslaufen	2010
25	West 5	W5-S03 Fritz-Reuter-Straße / Ecke Hammer Straße	Standortaufgabe - bereits abgebaut	
26	Dolberg 1	D1-S01 Nienkamp	Standortaufgabe - bereits abgebaut	1984
27	Vorhelm 4	V4-S03 Agnes-Miegel-Straße	Standortaufgabe - Erhalt als öffentliche Grünfläche - optionaler Spielplatzstandort	1983
28	Vorhelm 4	V4-S04 Ringstraße	Standortaufgabe - kann auslaufen	2008

Öffnung von Schulhofspielflächen

Don-Bosco-Schule

Paul-Gerhardt-Schule (ehemals Johanna-Rose-Schule)

Diesterwegschule

Geschwister-Scholl-Schule (zukünftig Mammutschule)

Martinschule

Sekundarschule (ehemals Realschule)

Auswirkungen auf die Versorgungssituation

Die Umsetzung der vorgeschlagenen Maßnahmen mit der Neuanlage, Verlagerung, Öffnung von Schulhofstandorten und der Schließung bestehender Spielplatzanlagen wird sich in der Versorgung positiv auswirken.

Die Zahl der unterversorgten Kinder von 6 - 11 Jahren wird sich hierdurch von aktuell 192 Kindern auf 72 Kinder reduzieren.

Der Versorgungsgrad reduziert sich nur von 121 % auf 117 %. Der Versorgungsgrad ist in der Gesamtstadt immer noch über dem Zielwert von 2 m²/Einwohner.

Der hohe Investitionsbedarf kann zukünftig minimiert werden. Für das Haushaltsjahr 2016 sinkt er von 1,05 Mio. € (2020: 1,645 Mio. €) auf 665.000 € (2020: 1,155 Mio. €), liegt jedoch noch deutlich über den aktuell eingestellten Haushaltsmitteln.

Neuer Kamp - N1-S01

Stadtteil: Nord
 Spielbezirk: Nord 1
 Spielplatztyp: Spielplatz, Kategorie B

Daten Spielbezirk

EW: 846
 Versorgungsgrad: - 2 %
 Versorgung m²/Kind: 19,1
 Prioritätenwert: **4,53**

Daten Spielplatz

Kinder 0-2 Jahre: 24
 Kinder 3-5 Jahre: 30
 Kinder 6-11 Jahre: 63
 Größe (netto): 98 m²
 Größe (potenzial): 98 m²
 Baujahr: 2007

Bewertung

Standort: 2,67 Punkte
 Zustand: 2,33 Punkte
 Erlebniswert: 1,67 Punkte
 Aufenthaltswert: 2,50 Punkte
 Qualitative Bewertung: **2,29 Punkte**



Beschreibung

Der Sandspielplatz ist bereits abgebaut.

Beschluss

Der Spielplatzstandort entfällt. Die Versorgung wird durch den Spielplatz am Klärweg abgesichert.



Klärweg - N1-S02

Stadtteil: Nord
 Spielbezirk: Nord 1
 Spielplatztyp: Spielplatz, Kategorie B

Daten Spielbezirk

EW: 846
 Versorgungsgrad: - 2 %
 Versorgung m²/Kind: 19,1
 Prioritätenwert: **4,53**

Daten Spielplatz

Kinder 0-2 Jahre: 21
 Kinder 3-5 Jahre: 22
 Kinder 6-11 Jahre: 57
 Größe (netto): 685 m²
 Größe (potenzial): 1111 m²
 Baujahr: 2011

Bewertung

Standort: 3,33 Punkte
 Zustand: 4,33 Punkte
 Erlebniswert: 3,00 Punkte
 Aufenthaltswert: 3,00 Punkte
 Qualitative Bewertung: **3,42 Punkte**



Beschreibung

Schöner großer Spielplatz unter alten Bäumen mit einem anspruchsvollen Hochseilgarten für Wagemutige sowie einem Kleinkinderbereich zum Klettern und Rutschen.

Beschluss

Mittelfristig wird keine Änderung an dieser Spielplatzanlage vorgeschlagen.



Otto-Schott-Straße - N2-S01

Stadtteil: Nord
 Spielbezirk: Nord 2
 Spielplatztyp: Spielplatz, Kategorie B

Daten Spielbezirk

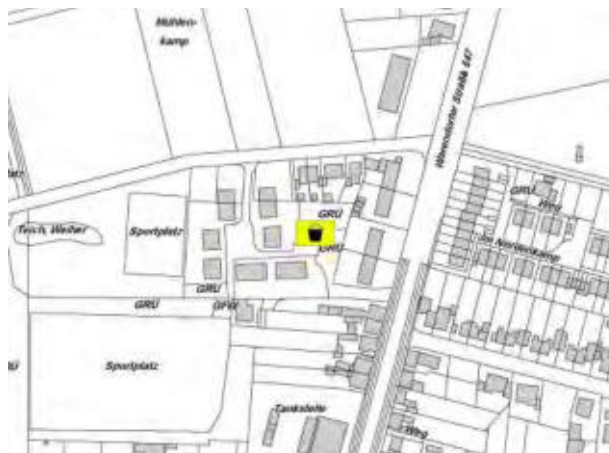
EW: 2.682
 Versorgungsgrad: + 49 %
 Versorgung m²/Kind: 22,6
 Prioritätenwert: **7,14**

Daten Spielplatz

Kinder 0-2 Jahre: 14
 Kinder 3-5 Jahre: 21
 Kinder 6-11 Jahre: 40
 Größe (netto): 676 m²
 Größe (potenzial): 810 m²
 Baujahr: 2008

Bewertung

Standort: 3,00 Punkte
 Zustand: 2,67 Punkte
 Erlebniswert: 1,67 Punkte
 Aufenthaltswert: 2,00 Punkte
 Qualitative Bewertung: **2,33 Punkte**



Beschreibung

Spielplatz innerhalb eines Wohngebietes mit großer Stahlspielkombination zum Hangeln, Klettern und Rutschen.



Beschluss

Mittelfristig wird keine Änderung an dieser Spielplatzanlage vorgeschlagen.



Professor-Hahn-Straße - N2-S02

Stadtteil: Nord
 Spielbezirk: Nord 2
 Spielplatztyp: Spielplatz, Kategorie B

Daten Spielbezirk

EW: 2.682
 Versorgungsgrad: + 49 %
 Versorgung m²/Kind: 22,6
 Prioritätenwert: **7,14**

Daten Spielplatz

Kinder 0-2 Jahre: 14
 Kinder 3-5 Jahre: 16
 Kinder 6-11 Jahre: 30
 Größe (netto): 287 m²
 Größe (potenzial): 287 m²
 Baujahr:

Bewertung

Standort: Punkte
 Zustand: Punkte
 Erlebniswert: Punkte
 Aufenthaltswert: Punkte
 Qualitative Bewertung: Punkte



Beschreibung

Versteckt gelegener Spielplatz im Wohngebiet, der bereits abgebaut ist.



Beschluss

Der Spielplatzstandort entfällt, da der Spielplatz an der Don-Bosco-Schule geöffnet wird.



Im Elsken - N2-S03

Stadtteil: Nord
 Spielbezirk: Nord 2
 Spielplatztyp: Spielplatz, Kategorie B

Daten Spielbezirk

EW: 2.682
 Versorgungsgrad: + 49 %
 Versorgung m²/Kind: 22,6
 Prioritätenwert: **7,14**

Daten Spielplatz

Kinder 0-2 Jahre: 60
 Kinder 3-5 Jahre: 67
 Kinder 6-11 Jahre: 126
 Größe (netto): 620 m²
 Größe (potenzial): 620 m²
 Baujahr:

Bewertung

Standort:	Punkte
Zustand:	Punkte
Erlebniswert:	Punkte
Aufenthaltswert:	Punkte
Qualitative Bewertung:	Punkte



Beschreibung

Privat betriebener Spielplatz einer Wohnungsbaugesellschaft.

Beschluss

Mittelfristig wird keine Änderung an dieser Spielplatzanlage vorgeschlagen. Sicherung der privaten Anlage.



Don-Bosco-Schule - N2-S04

Stadtteil: Nord
 Spielbezirk: Nord 2
 Spielplatztyp: Spielplatz, Kategorie B

Daten Spielbezirk

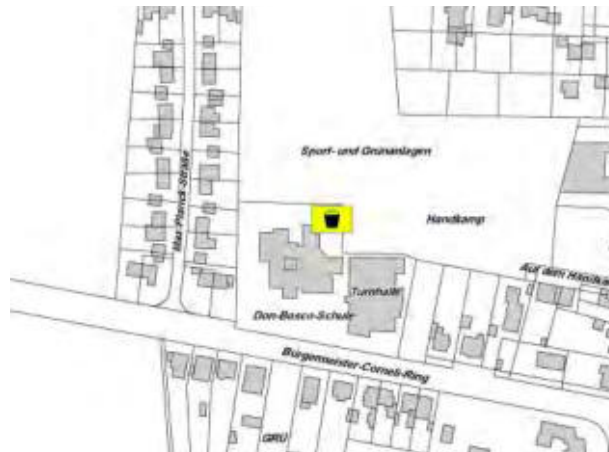
EW: 2.682
 Versorgungsgrad: + 49 %
 Versorgung m²/Kind: 22,6
 Prioritätenwert: **7,14**

Daten Spielplatz

Kinder 0-2 Jahre: 18
 Kinder 3-5 Jahre: 19
 Kinder 6-11 Jahre: 38
 Größe (netto): 1.807 m²
 Größe (potenzial): 1.807 m²
 Baujahr: 2008

Bewertung

Standort:	Punkte
Zustand:	Punkte
Erlebniswert:	Punkte
Aufenthaltswert:	Punkte
Qualitative Bewertung:	Punkte



Beschreibung

Spielplatz mit vielseitigem Spielangebot für Kinder im Grundschulalter:
 Kletterwürfel, Rutschenhügel, Schaukel, Seilzirkuskarussell und Tischtennisplatten sind über dem gesamten Schulhof verteilt.



Beschluss

Der Spielplatz wird zur Aufhebung der Unterversorgung im Spielbezirk für die Allgemeinheit freigegeben. Zusätzlich wird ein Schließdienst eingerichtet.
 Dadurch können die Spielplätze an der Professor-Hahn-Str. und Penzberger Str. wegfallen.



Teltower Straße - N2-S05

Stadtteil: Nord
 Spielbezirk: Nord 2
 Spielplatztyp: Spielplatz, Kategorie B

Daten Spielbezirk

EW: 2.682
 Versorgungsgrad: + 49 %
 Versorgung m²/Kind: 22,6
 Prioritätenwert: **7,14**

Daten Spielplatz

Kinder 0-2 Jahre: 73
 Kinder 3-5 Jahre: 79
 Kinder 6-11 Jahre: 155
 Größe (netto): 355 m²
 Größe (potenzial): 355 m²
 Baujahr: 2017

Bewertung

Standort: Punkte
 Zustand: Punkte
 Erlebniswert: Punkte
 Aufenthaltswert: Punkte
 Qualitative Bewertung: Punkte



Beschreibung

Der Spielplatz wurde 2017 saniert und mit neuen Geräten ausgestattet, ein Tipi zum Klettern sowie eine Kleintierwippe für die Kleinen, eine große Spielanlage zum Klettern, Hangeln, Rutschen und Balancieren für die Größeren.

Beschluss

Überalterter Spielplatz mit einer großen Kinderzahl im Einzugsgebiet. Der Fortbestand und eine Sanierung ist notwendig.



Penzberger Straße - N2-S06

Stadtteil: Nord
 Spielbezirk: Nord 2
 Spielplatztyp: Spielplatz, Kategorie B

Daten Spielbezirk

EW: 2.682
 Versorgungsgrad: + 49 %
 Versorgung m²/Kind: 22,6
 Prioritätenwert: **7,14**

Daten Spielplatz

Kinder 0-2 Jahre: 46
 Kinder 3-5 Jahre: 57
 Kinder 6-11 Jahre: 90
 Größe (netto): 380 m²
 Größe (potenzial): 380 m²
 Baujahr: 1998

Bewertung

Standort: 3,33 Punkte
 Zustand: 3,33 Punkte
 Erlebniswert: 2,67 Punkte
 Aufenthaltswert: 3,50 Punkte
 Qualitative Bewertung: **3,21 Punkte**



Beschreibung

Der Spielplatz ist bereits abgebaut.



Beschluss

Der Spielplatzstandort entfällt, da der Spielplatz an der Don-Bosco-Schule geöffnet wird.



Im Nordenkamp - N3-S01

Stadtteil: Nord
 Spielbezirk: Nord 3
 Spielplatztyp: Spielplatz, Kategorie B

Daten Spielbezirk

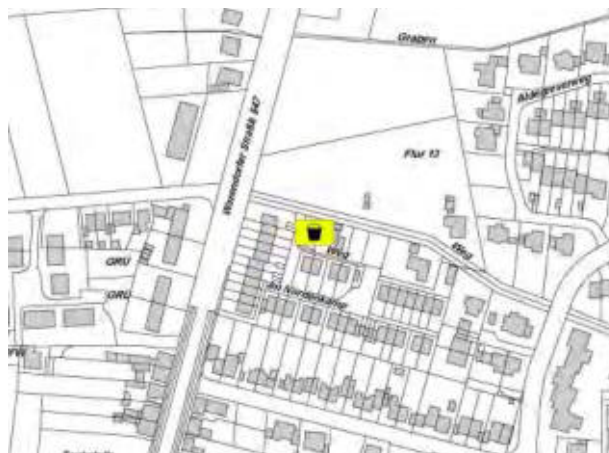
EW: 2.614
 Versorgungsgrad: + 184 %
 Versorgung m²/Kind: 24,7
 Prioritätenwert: **4,00**

Daten Spielplatz

Kinder 0-2 Jahre: 15
 Kinder 3-5 Jahre: 22
 Kinder 6-11 Jahre: 39
 Größe (netto): 176 m²
 Größe (potenzial): 176 m²
 Baujahr: 2001

Bewertung

Standort: Punkte
 Zustand: Punkte
 Erlebniswert: Punkte
 Aufenthaltswert: Punkte
 Qualitative Bewertung: Punkte



Beschreibung

Der Spielplatz ist bereits abgebaut.



Beschluss

Der Spielplatzstandort entfällt. Ein Rückbau zur Grünfläche wird vorgeschlagen. Die Versorgung wird durch den Spielplatz Im Beesenfeld abgesichert.



Im Beesenfeld - N3-S02

Stadtteil: Nord
 Spielbezirk: Nord 3
 Spielplatztyp: Spielplatz, Kategorie B

Daten Spielbezirk

EW: 2.614
 Versorgungsgrad: + 184 %
 Versorgung m²/Kind: 24,7
 Prioritätenwert: **4,00**

Daten Spielplatz

Kinder 0-2 Jahre: 12
 Kinder 3-5 Jahre: 14
 Kinder 6-11 Jahre: 30
 Größe (netto): 330 m²
 Größe (potenzial): 330 m²
 Baujahr: 2005

Bewertung

Standort: 3,00 Punkte
 Zustand: 3,00 Punkte
 Erlebniswert: 2,33 Punkte
 Aufenthaltswert: 2,50 Punkte
 Qualitative Bewertung: **2,71 Punkte**



Beschreibung

Großzügiger Spielplatz zum Schaukeln, Klettern und Rutschen innerhalb eines Grünzuges mit hoher Aufenthaltsqualität. Er ist über einen Fuß- / Radweg erreichbar.

Beschluss

Mittelfristig wird keine Änderung an dieser Spielplatzanlage vorgeschlagen.



Küperskamp - N3-S03

Stadtteil: Nord
 Spielbezirk: Nord 3
 Spielplatztyp: Spielplatz, Kategorie B

Daten Spielbezirk

EW: 2.614
 Versorgungsgrad: + 184 %
 Versorgung m²/Kind: 24,7
 Prioritätenwert: **4,00**

Daten Spielplatz

Kinder 0-2 Jahre: 29
 Kinder 3-5 Jahre: 22
 Kinder 6-11 Jahre: 53
 Größe (netto): 569 m²
 Größe (potenzial): 569 m²
 Baujahr: 2007

Bewertung

Standort: 3,67 Punkte
 Zustand: 3,67 Punkte
 Erlebniswert: 4,00 Punkte
 Aufenthaltswert: 2,50 Punkte
 Qualitative Bewertung: **3,46 Punkte**



Beschreibung

Weitläufiger, inmitten eines alten Baumbestandes ruhig gelegener Spielplatz mit einer alten, defekten und nicht mehr zeitgemäßen Rollschuhbahn, 2 neueren Sandbereichen mit einem Rutschenturm und einer Schaukel.

Beschluss

Mittelfristig wird keine Änderung an dieser Spielplatzanlage vorgeschlagen.



Im Altfeld - N3-S04

Stadtteil: Nord
 Spielbezirk: Nord 3
 Spielplatztyp: Spielplatz, Kategorie B

Daten Spielbezirk

EW: 2.614
 Versorgungsgrad: + 184 %
 Versorgung m²/Kind: 24,7
 Prioritätenwert: **4,00**

Daten Spielplatz

Kinder 0-2 Jahre: 22
 Kinder 3-5 Jahre: 21
 Kinder 6-11 Jahre: 62
 Größe (netto): 613 m²
 Größe (potenzial): 613 m²
 Baujahr: 2003

Bewertung

Standort: 2,33 Punkte
 Zustand: 3,00 Punkte
 Erlebniswert: 3,33 Punkte
 Aufenthaltswert: 3,00 Punkte
Qualitative Bewertung: 2,92 Punkte



Beschreibung

Der Spielplatz ist bereits abgebaut.



Beschluss

Der Spielplatzstandort entfällt.
 Die Versorgung wird durch die Spielplätze in der Langst und dem Spielplatz am Küperskamp abgesichert.



An der Langst P2 - N3-S05

Stadtteil: Nord
 Spielbezirk: Nord 3
 Spielplatztyp: Spielplatz, Kategorie B

Daten Spielbezirk

EW: 2.614
 Versorgungsgrad: + 184 %
 Versorgung m²/Kind: 24,7
 Prioritätenwert: **4,00**

Daten Spielplatz

Kinder 0-2 Jahre: 18
 Kinder 3-5 Jahre: 17
 Kinder 6-11 Jahre: 55
 Größe (netto): 155 m²
 Größe (potenzial): 155 m²
 Baujahr: 2005

Bewertung

Standort: 3,33 Punkte
 Zustand: 2,67 Punkte
 Erlebniswert: 1,67 Punkte
 Aufenthaltswert: 2,50 Punkte
 Qualitative Bewertung: **2,54 Punkte**



Beschreibung

Takatukaland
 Einer von drei kleinen Themenspielbereichen im Neubaugebiet. Hier lädt ein Wackelschiff zur großen Fahrt und eine Hängematte zur Erholung ein.



Beschluss

Mittelfristig wird keine Änderung an dieser Spielplatzanlage vorgeschlagen.



An der Langst P3 - N3-S06

Stadtteil: Nord
 Spielbezirk: Nord 3
 Spielplatztyp: Spielplatz, Kategorie B

Daten Spielbezirk

EW: 2.614
 Versorgungsgrad: + 184 %
 Versorgung m²/Kind: 24,7
 Prioritätenwert: **4,00**

Daten Spielplatz

Kinder 0-2 Jahre: 18
 Kinder 3-5 Jahre: 17
 Kinder 6-11 Jahre: 59
 Größe (netto): 175 m²
 Größe (potenzial): 175 m²
 Baujahr: 2006

Bewertung

Standort: 3,33 Punkte
 Zustand: 2,33 Punkte
 Erlebniswert: 2,00 Punkte
 Aufenthaltswert: 2,50 Punkte
 Qualitative Bewertung: **2,54 Punkte**



Beschreibung

Takatukaland
 Einer von drei kleinen Themenspielbereichen im Neubaugebiet. Vom schützenden Baumhaus kann man die Umgebung erkunden und zu neuen Abenteuern rutschen oder auf einer knorrigen Wippe wippen.



Beschluss

Mittelfristig wird keine Änderung an dieser Spielplatzanlage vorgeschlagen.



An der Langst P1 - N3-S07

Stadtteil: Nord
 Spielbezirk: Nord 3
 Spielplatztyp: Spielplatz, Kategorie B

Daten Spielbezirk

EW: 2.614
 Versorgungsgrad: + 184 %
 Versorgung m²/Kind: 24,7
 Prioritätenwert: **4,00**

Daten Spielplatz

Kinder 0-2 Jahre: 20
 Kinder 3-5 Jahre: 17
 Kinder 6-11 Jahre: 61
 Größe (netto): 200 m²
 Größe (potenzial): 200 m²
 Baujahr: 2004

Bewertung

Standort: 3,33 Punkte
 Zustand: 2,67 Punkte
 Erlebniswert: 2,00 Punkte
 Aufenthaltswert: 3,00 Punkte
 Qualitative Bewertung: **2,75 Punkte**



Beschreibung

Takatukaland
 Einer von drei kleinen Themenspielbereichen im Neubaugebiet. Der flächenmäßig größte Platz bietet eine Hütte als Schiffsanleger, einen wackeligen Leuchtturm und eine Tam-penschaukel.



Beschluss

Mittelfristig wird keine Änderung an dieser Spielplatzanlage vorgeschlagen.



Stadtwald Langst - N3-S08

Stadtteil: Nord
 Spielbezirk: Nord 3
 Spielplatztyp: Spielplatz, Kategorie B

Daten Spielbezirk

EW: 2.614
 Versorgungsgrad: + 184 %
 Versorgung m²/Kind: 24,7
 Prioritätenwert: **4,00**

Daten Spielplatz

Kinder 0-2 Jahre: 4
 Kinder 3-5 Jahre: 4
 Kinder 6-11 Jahre: 17
 Größe (netto): 1.417 m²
 Größe (potenzial): 1.417 m²
 Baujahr: 2014

Bewertung

Standort: 2,33 Punkte
 Zustand: 3,00 Punkte
 Erlebniswert: 3,50 Punkte
 Aufenthaltswert: 3,50 Punkte
 Qualitative Bewertung: **3,08 Punkte**



Beschreibung

Naherholungsgebiet von überregionaler Bedeutung. Großer, attraktiver Spielplatz für alle Altersgruppen mit vielfältigen Spielmöglichkeiten wie einer Spielburg zum Klettern und Rutschen, Riesenschaukeln und einem Kleinkinderbereich. Weitere Spielpunkte zum Hangeln, Balancieren und Seilbahnfahren sind im Wald verteilt. Wassertretbecken, Joggingstrecke und Rodelberg mit Beleuchtung runden das Angebot ab.

Beschluss

Der Spielplatz im Naherholungsgebiet Langst ist in 2014 neu angelegt worden. Die Spielpunkte innerhalb des Waldes werden saniert. Stichwort: Leuchtturmcharakter.



Eintrachtstraße - N4-S01

Stadtteil: Nord
 Spielbezirk: Nord 4
 Spielplatztyp: Spielplatz, Kategorie B

Daten Spielbezirk

EW: 5.567
 Versorgungsgrad: - 34 %
 Versorgung m²/Kind: 16,5
 Prioritätenwert: **8,93**

Daten Spielplatz

Kinder 0-2 Jahre: 12
 Kinder 3-5 Jahre: 17
 Kinder 6-11 Jahre: 48
 Größe (netto): 176 m²
 Größe (potenzial): 243 m²
 Baujahr: 1998

Bewertung

Standort: 2,00 Punkte
 Zustand: 2,00 Punkte
 Erlebniswert: 2,00 Punkte
 Aufenthaltswert: 2,00 Punkte
 Qualitative Bewertung: **2,00 Punkte**



Beschreibung

Kleiner versteckt gelegener Spielbereich in einer Sackgasse, der vor allem durch direkte Anwohner genutzt wird. Zur Zeit ist er bis auf eine Tischtennisplatte abgeräumt.

Beschluss

Überalterter Spielplatz, dessen Fortbestand und Sanierung für die Versorgung im Spielbezirk notwendig ist.



Sedanstraße - N4-S02

Stadtteil: Nord
 Spielbezirk: Nord 4
 Spielplatztyp: Spielplatz, Kategorie B

Daten Spielbezirk

EW: 5.567
 Versorgungsgrad: - 34 %
 Versorgung m²/Kind: 16,5
 Prioritätenwert: **8,93**

Daten Spielplatz

Kinder 0-2 Jahre: 57
 Kinder 3-5 Jahre: 45
 Kinder 6-11 Jahre: 87
 Größe (netto): 239 m²
 Größe (potenzial): 239 m²
 Baujahr: 2003

Bewertung

Standort: 2,67 Punkte
 Zustand: 2,33 Punkte
 Erlebniswert: 2,33 Punkte
 Aufenthaltswert: 2,00 Punkte
 Qualitative Bewertung: **2,33 Punkte**



Beschreibung

Der Spielplatz ist bereits abgebaut.

Beschluss

Dieser Spielplatzstandort entfällt. Die Versorgung wird durch den Spielplatz an der Sekundarschule, welcher saniert und erweitert werden soll, abgesichert. Noch ist er nur während des Schulbetriebes zugänglich, soll aber für die Allgemeinheit geöffnet werden.



Marienschule - N4-S03

Stadtteil: Nord
 Spielbezirk: Nord 4
 Spielplatztyp: Spielplatz, Kategorie B

Daten Spielbezirk

EW: 5.567
 Versorgungsgrad: - 34 %
 Versorgung m²/Kind: 16,5
 Prioritätenwert: **8,93**

Daten Spielplatz

Kinder 0-2 Jahre: 67
 Kinder 3-5 Jahre: 57
 Kinder 6-11 Jahre: 123
 Größe (netto): 561 m²
 Größe (potenzial): 561 m²
 Baujahr: 2011

Bewertung

Standort: 3,67 Punkte
 Zustand: 3,67 Punkte
 Erlebniswert: 4,00 Punkte
 Aufenthaltswert: 4,00 Punkte
 Qualitative Bewertung: **3,83 Punkte**



Beschreibung

Der Schulhof bietet zahlreiche Spielmöglichkeiten zum Klettern, Balancieren, Rutschen und Tischtennispielen - außerhalb der Schulferien erst ab 16:00 Uhr nutzbar.

Beschluss

Mittelfristig wird keine Änderung an dieser Spielplatzanlage vorgeschlagen. Sie muss unbedingt als öffentlicher Spielplatz erhalten bleiben.



Roonstraße - N4-S04

Stadtteil: Nord
 Spielbezirk: Nord 4
 Spielplatztyp: Spielplatz, Kategorie B

Daten Spielbezirk

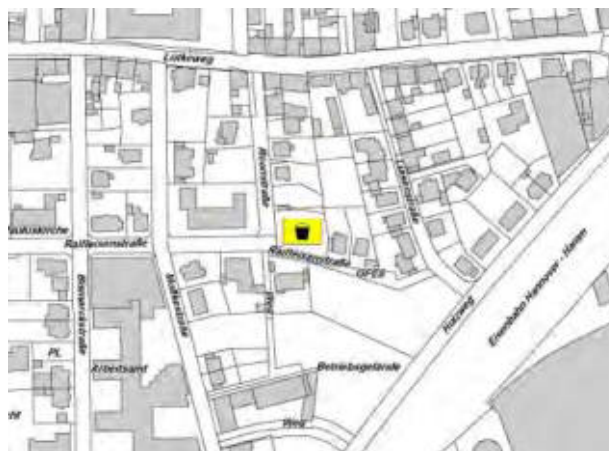
EW: 5.567
 Versorgungsgrad: - 34 %
 Versorgung m²/Kind: 16,5
 Prioritätenwert: **8,93**

Daten Spielplatz

Kinder 0-2 Jahre: 31
 Kinder 3-5 Jahre: 31
 Kinder 6-11 Jahre: 78
 Größe (netto): 215 m²
 Größe (potenzial): 215 m²
 Baujahr: 2006

Bewertung

Standort: 2,67 Punkte
 Zustand: 2,00 Punkte
 Erlebniswert: 1,67 Punkte
 Aufenthaltswert: 3,00 Punkte
 Qualitative Bewertung: **2,33 Punkte**



Beschreibung

Alter, ruhig gelegener Spielplatz unter großen Bäumen unweit der Innenstadt. Hier sind Rutschen, Hangeln und Schaukeln möglich.



Beschluss

Mittelfristig wird keine Änderung an dieser Spielplatzanlage vorgeschlagen.



Stadtpark Werse - N4-S05

Stadtteil: Nord
 Spielbezirk: Nord 4
 Spielplatztyp: Spielplatz, Kategorie B

Daten Spielbezirk

EW: 5.567
 Versorgungsgrad: - 34 %
 Versorgung m²/Kind: 16,5
 Prioritätenwert: **8,93**

Daten Spielplatz

Kinder 0-2 Jahre: 28
 Kinder 3-5 Jahre: 22
 Kinder 6-11 Jahre: 58
 Größe (netto): 670 m²
 Größe (potenzial): 670 m²
 Baujahr: 1998

Bewertung

Standort: 3,00 Punkte
 Zustand: 3,33 Punkte
 Erlebniswert: 2,33 Punkte
 Aufenthaltswert: 3,00 Punkte
 Qualitative Bewertung: **2,92 Punkte**



Beschreibung

Alter Spielplatz mit einer Tampenschaukel und einem Kletter- / Rutschenturm. An einer weiteren Stelle im Stadtpark befindet sich eine große Drehscheibe unter altem Baumbestand. Die Spielplatzanlage mit hoher Aufenthaltsqualität ist ruhig gelegen.

Beschluss

Überalterter Spielplatz mit mittlerer Kinderzahl im Einzugsgebiet. Eine Sanierung sowie ein Ausbau im Rahmen des Projektes Masterplan Ahlener Innenstadt im Dialog ist anzustreben.



Albert-Schweitzer-Schule - N4-S06

Stadtteil: Nord
 Spielbezirk: Nord 4
 Spielplatztyp: Spielplatz, Kategorie B

Daten Spielbezirk

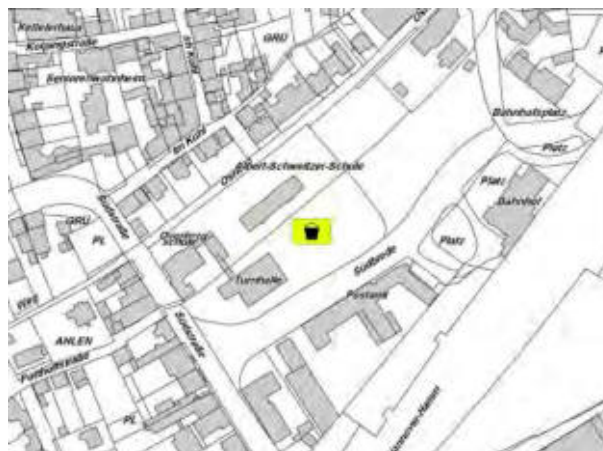
EW: 5.567
 Versorgungsgrad: - 34 %
 Versorgung m²/Kind: 16,5
 Prioritätenwert: **8,93**

Daten Spielplatz

Kinder 0-2 Jahre: 41
 Kinder 3-5 Jahre: 40
 Kinder 6-11 Jahre: 68
 Größe (netto): 1.745 m²
 Größe (potenzial): 1.745 m²
 Baujahr: 2005

Bewertung

Standort: 3,00 Punkte
 Zustand: 3,67 Punkte
 Erlebniswert: 3,33 Punkte
 Aufenthaltswert: 3,00 Punkte
 Qualitative Bewertung: **3,25 Punkte**



Beschreibung

Weitläufiger Spielplatz mit großer Sandfläche und vielfältigen Spielmöglichkeiten, die zum Schaukeln, Rutschen, Balancieren, Turnen und Klettern auf diversen Geräten einladen. Eine Tischtennisplatte und Climbingwand sind ebenfalls vorhanden. Während der Schulzeit ist der Spielplatz erst ab 16:00 Uhr nutzbar.



Beschluss

Mittelfristig wird keine Änderung an dieser Spielplatzanlage vorgeschlagen. Sie muss unbedingt als öffentlicher Spielplatz erhalten bleiben.



Sekundarschule - N4-S08 (ehem. Realschule)

Stadtteil: Nord
 Spielbezirk: Nord 4
 Spielplatztyp: Spielplatz, Kategorie B

Daten Spielbezirk

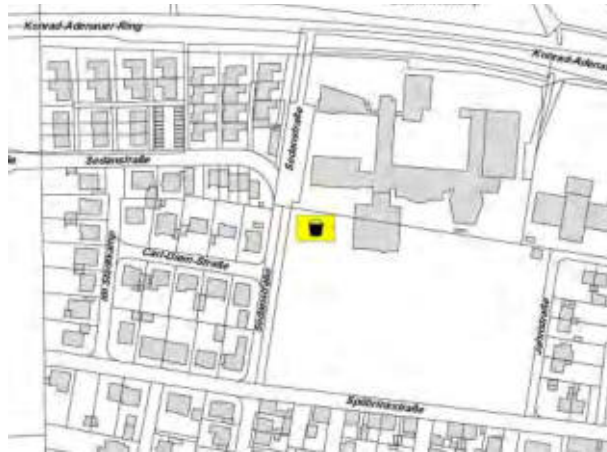
EW: 5.567
 Versorgungsgrad: - 34 %
 Versorgung m²/Kind: 16,5
 Prioritätenwert: **8,93**

Daten Spielplatz

Kinder 0-2 Jahre: 33
 Kinder 3-5 Jahre: 26
 Kinder 6-11 Jahre: 45
 Größe (netto): 670 m²
 Größe (potenzial): 1.352 m²
 Baujahr:

Bewertung

Standort: 3,00 Punkte
 Zustand: 3,00 Punkte
 Erlebniswert: 3,00 Punkte
 Aufenthaltswert: 3,00 Punkte
 Qualitative Bewertung: **3,00 Punkte**



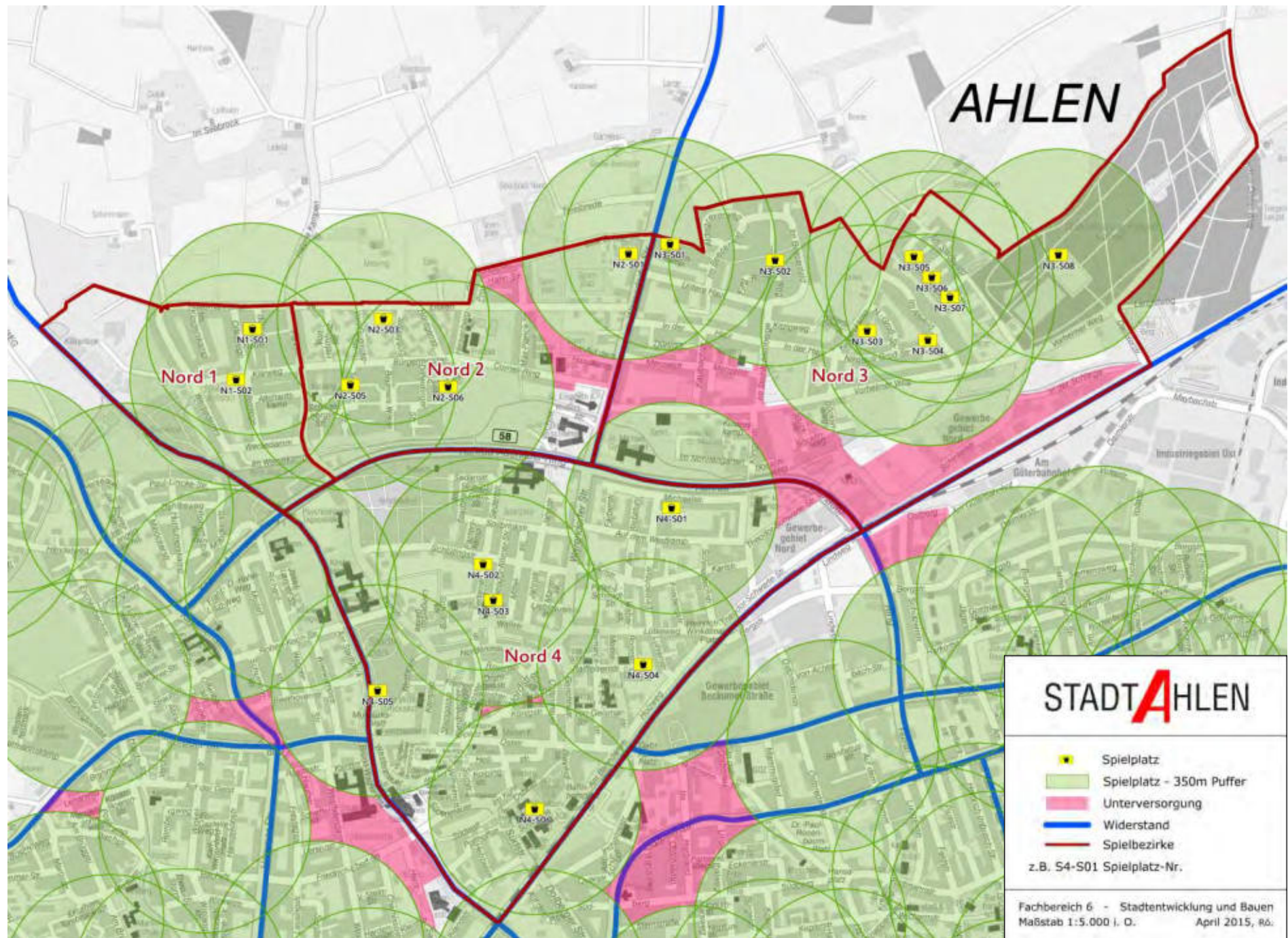
Beschreibung

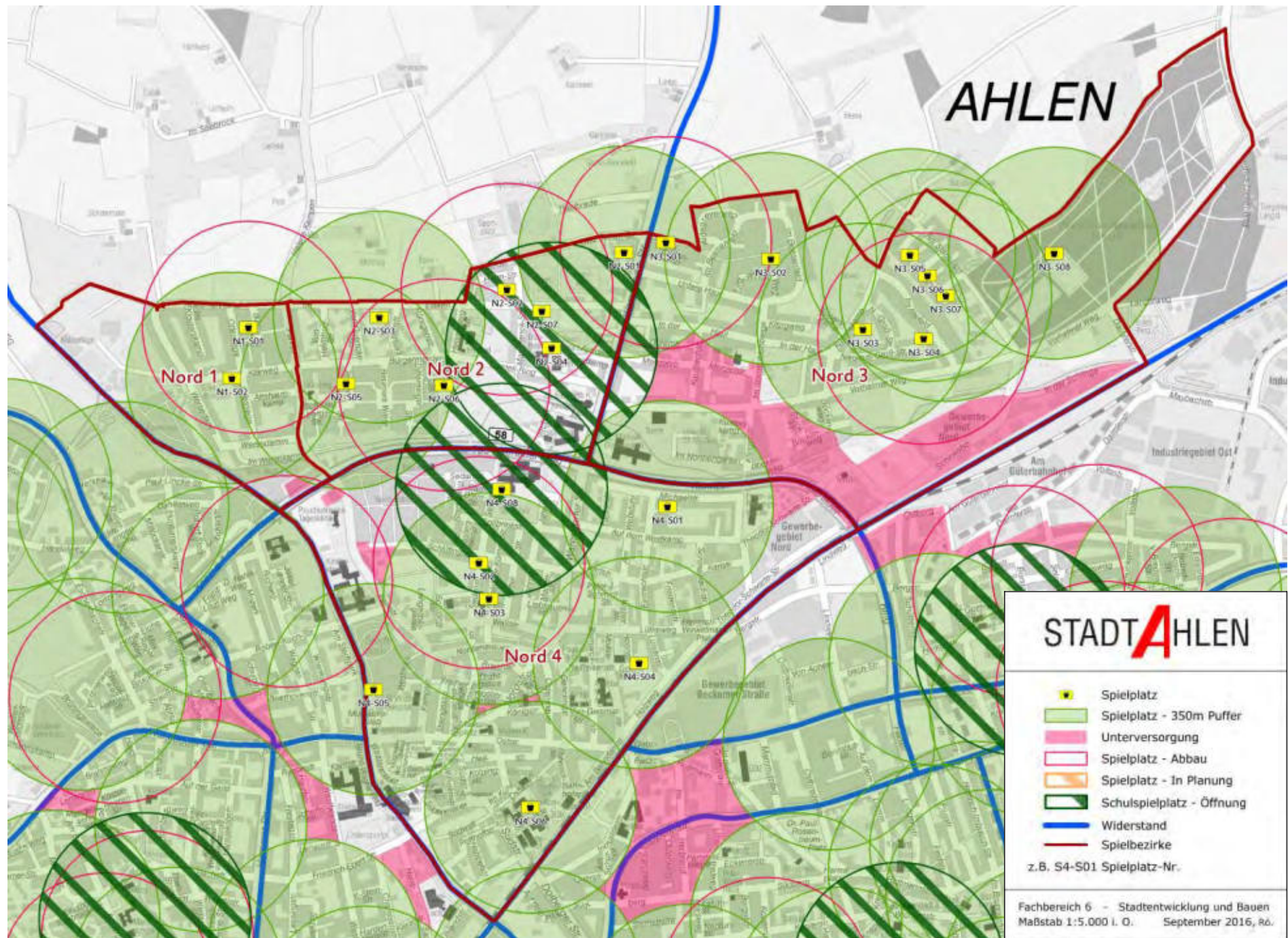
Auf dem Schulgelände sind diverse Spielmöglichkeiten verteilt, welche zum Schaukeln, Klettern und Tischtennispielen einladen.
 Während der Schulzeit ist der Spielplatz erst ab 16:00 Uhr nutzbar.

Beschluss

Der Spielplatz wird unter Einbeziehung der Jahnwiese geöffnet, um die Versorgung des Spielbezirkes zu garantieren. Ebenso soll er erweitert und saniert werden.







Borsigweg - O1-S01

Stadtteil: Ost
 Spielbezirk: Ost 1
 Spielplatztyp: Spielplatz, Kategorie B

Daten Spielbezirk

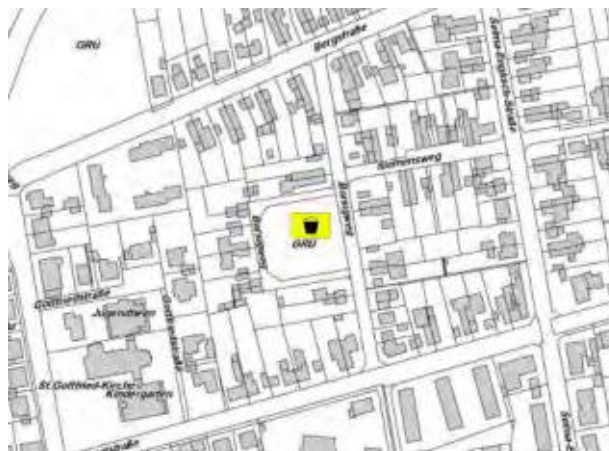
EW: 2.035
 Versorgungsgrad: - 7 %
 Versorgung m²/Kind: 27,4
 Prioritätenwert: **5,85**

Daten Spielplatz

Kinder 0-2 Jahre: 25
 Kinder 3-5 Jahre: 31
 Kinder 6-11 Jahre: 59
 Größe (netto): 207 m²
 Größe (potenzial): 207 m²
 Baujahr: 2000

Bewertung

Standort: 2,67 Punkte
 Zustand: 2,00 Punkte
 Erlebniswert: 2,00 Punkte
 Aufenthaltswert: 3,00 Punkte
Qualitative Bewertung: 2,42 Punkte



Beschreibung

Der Spielplatz ist bereits abgebaut.



Beschluss

Der Spielplatzstandort entfällt, wenn der Spielplatz an dem neuen Standort der Paul-Gerhardt-Schule (ehemals Johanna-Rose-Schule) geöffnet wird.



Siemensweg - O1-S02

Stadtteil: Ost
 Spielbezirk: Ost 1
 Spielplatztyp: Spielplatz, Kategorie B

Daten Spielbezirk

EW: 2.035
 Versorgungsgrad: - 7 %
 Versorgung m²/Kind: 27,4
 Prioritätenwert: **5,85**

Daten Spielplatz

Kinder 0-2 Jahre: 21
 Kinder 3-5 Jahre: 21
 Kinder 6-11 Jahre: 54
 Größe (netto): 407 m²
 Größe (potenzial): 407 m²
 Baujahr: 1996

Bewertung

Standort: 3,00 Punkte
 Zustand: 2,00 Punkte
 Erlebniswert: 2,00 Punkte
 Aufenthaltswert: 3,00 Punkte
 Qualitative Bewertung: **2,50 Punkte**



Beschreibung

Einfacher Spielplatz mit zwei Federwippen, zwei Geräten zum Klettern und Sitzmöglichkeiten.
 Nutzung und Patenschaft durch die Anlieger.



Beschluss

Die Funktion als Spielplatz für diesen Standort wird aufgegeben. Der Standort bleibt erhalten und kann als Generationentreffpunkt genutzt werden.
 Die Versorgung wird durch die Spielplätze an der Harkortstraße und an dem neuen Standort der Paul-Gerhardt-Schule (ehemals Johanna-Rose-Schule) gesichert.



Harkortstraße - O1-S03

Stadtteil: Ost
 Spielbezirk: Ost 1
 Spielplatztyp: Spielplatz, Kategorie B

Daten Spielbezirk

EW: 2.035
 Versorgungsgrad: - 7 %
 Versorgung m²/Kind: 27,4
 Prioritätenwert: **5,85**

Daten Spielplatz

Kinder 0-2 Jahre: 36
 Kinder 3-5 Jahre: 29
 Kinder 6-11 Jahre: 79
 Größe (netto): 708 m²
 Größe (potenzial): 708 m²
 Baujahr: 2007

Bewertung

Standort: 3,00 Punkte
 Zustand: 2,67 Punkte
 Erlebniswert: 2,33 Punkte
 Aufenthaltswert: 3,50 Punkte
 Qualitative Bewertung: **2,88 Punkte**



Beschreibung

Unter altem Baumbestand ruhig gelegener Spielplatz mit großem Sandbereich, einer Sandbaustelle, einer Wippe, einem Drehkran und einem Turnreck.



Beschluss

Mittelfristig wird keine Änderung an dieser Spielplatzanlage vorgeschlagen.



Paul-Gerhardt-Schule - O1-S04
(ehem. Johanna-Rose-Schule)

Stadtteil: Ost
 Spielbezirk: Ost 1
 Spielplatztyp: Spielplatz, Kategorie B

Daten Spielbezirk

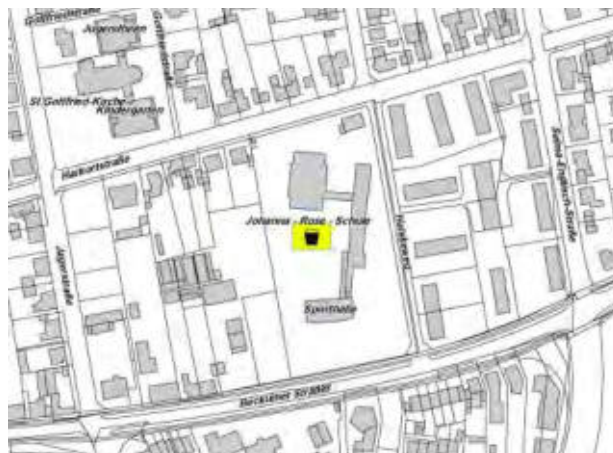
EW: 2.035
 Versorgungsgrad: - 7 %
 Versorgung m²/Kind: 27,4
 Prioritätenwert: **5,85**

Daten Spielplatz

Kinder 0-2 Jahre: 35
 Kinder 3-5 Jahre: 34
 Kinder 6-11 Jahre: 77
 Größe (netto): 197 m²
 Größe (potenzial): 1.517 m²
 Baujahr: 2009

Bewertung

Standort: Punkte
 Zustand: Punkte
 Erlebniswert: Punkte
 Aufenthaltswert: Punkte
 Qualitative Bewertung: Punkte



Beschreibung

Auf dem Schulgelände sind viele Spielmöglichkeiten für die Kinder der Schule verteilt. Ein Kletter- / Rutschenturm, eine Climbingwand, Reckstangen und Schaukeln sowie ein Fußballfeld stehen den Kindern in ihrer "aktiven Pause" zur Verfügung. Die Spielgeräte können ausschließlich während der Unterrichtszeit genutzt werden.



Beschluss

Der Spielplatz wird zur Aufhebung der Unterversorgung im Spielbezirk für die Allgemeinheit geöffnet. Deshalb können die Spielplätze am Borsigweg und am Siemensweg wegfallen.



Schützenstraße - O1-S05

Stadtteil: Ost
 Spielbezirk: Ost 1
 Spielplatztyp: Spielplatz, Kategorie B

Daten Spielbezirk

EW: 2.035
 Versorgungsgrad: - 7 %
 Versorgung m²/Kind: 27,4
 Prioritätenwert: **5,85**

Daten Spielplatz

Kinder 0-2 Jahre: 34
 Kinder 3-5 Jahre: 26
 Kinder 6-11 Jahre: 74
 Größe (netto): 1.545 m²
 Größe (potenzial): 1.545 m²
 Baujahr: 2013

Bewertung

Standort: 4,00 Punkte
 Zustand: 4,67 Punkte
 Erlebniswert: 4,00 Punkte
 Aufenthaltswert: 3,00 Punkte
 Qualitative Bewertung: **3,92 Punkte**



Beschreibung

Attraktiver Spielplatz am Zechenbahnradweg, welcher gut zu Fuß oder mit dem Fahrrad zu erreichen ist. Eine Sechsfachschaukel, ein Klettergerüst mit Rutsche, ein Karussell, ein Balltrichter und ein Mini-Fußballtor laden zum Spielen ein.

Beschluss

Mittelfristig wird keine Änderung an dieser Spielplatzanlage vorgeschlagen.



Bonifatiusstraße - O2-S01

Stadtteil: Ost
 Spielbezirk: Ost 2
 Spielplatztyp: Spielplatz, Kategorie B

Daten Spielbezirk

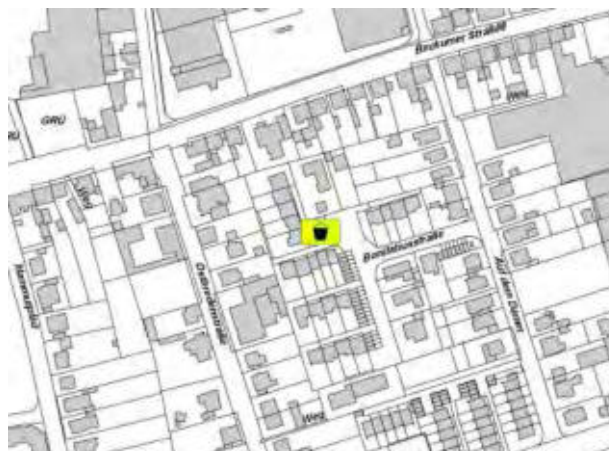
EW: 1.481
 Versorgungsgrad: - 97 %
 Versorgung m²/Kind: 1,1
 Prioritätenwert: **9,60**

Daten Spielplatz

Kinder 0-2 Jahre: 26
 Kinder 3-5 Jahre: 25
 Kinder 6-11 Jahre: 44
 Größe (netto): 88 m²
 Größe (potenzial): 88 m²
 Baujahr: 2010

Bewertung

Standort: 3,00 Punkte
 Zustand: 3,00 Punkte
 Erlebniswert: 1,67 Punkte
 Aufenthaltswert: 2,00 Punkte
 Qualitative Bewertung: **2,42 Punkte**



Beschreibung

Etwas versteckt gelegener kleiner Spielplatz zum Klettern und Balancieren für kleine Kinder aus der Nachbarschaft.



Beschluss

Mittelfristig wird keine Änderung an dieser Spielplatzanlage vorgeschlagen.



Barbarastraße - O3-S01

Stadtteil: Ost
 Spielbezirk: Ost 3
 Spielplatztyp: Spielplatz, Kategorie B

Daten Spielbezirk

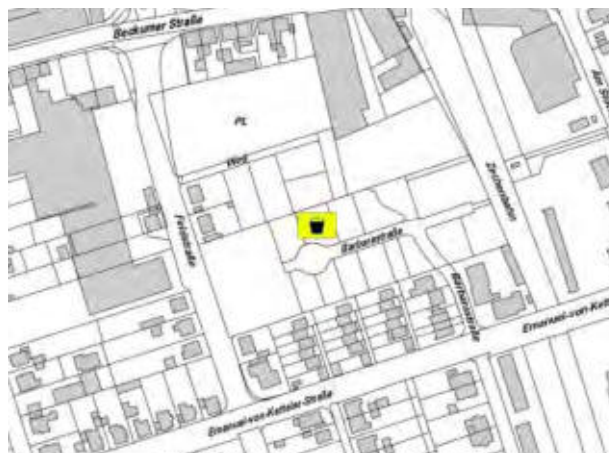
EW: 585
 Versorgungsgrad: - 61 %
 Versorgung m²/Kind: 24,3
 Prioritätenwert: **2,60**

Daten Spielplatz

Kinder 0-2 Jahre: 48
 Kinder 3-5 Jahre: 48
 Kinder 6-11 Jahre: 82
 Größe (netto): 549 m²
 Größe (potenzial): 549 m²
 Baujahr:

Bewertung

Standort: Punkte
 Zustand: Punkte
 Erlebniswert: Punkte
 Aufenthaltswert: Punkte
Qualitative Bewertung: Punkte



Beschreibung

Geplanter Spielplatz, der voraussichtlich entfällt.

Beschluss

Der Spielplatz ist an dieser Stelle nicht erforderlich. Die Versorgung kann durch andere Spielplätze wie die Schützenstraße, Piusstraße u.a. im Spielbezirk erfolgen. Der neue Zeichenbahnradweg ermöglicht den sicheren Weg unter der Beckumer Straße hindurch.



B-Plan Krämerskamp - O3-S02

Stadtteil: Ost
 Spielbezirk: Ost 3
 Spielplatztyp: Spielplatz, Kategorie B

Daten Spielbezirk

EW: 608
 Versorgungsgrad: - 17 %
 Versorgung m²/Kind: 33,7
 Prioritätenwert: **4,42**

Daten Spielplatz

Kinder 0-2 Jahre: 50
 Kinder 3-5 Jahre: 55
 Kinder 6-11 Jahre: 107
 Größe (netto): 462 m²
 Größe (potenzial): 646 m²
 Baujahr: 2007

Bewertung

Standort: 3,33 Punkte
 Zustand: 3,00 Punkte
 Erlebniswert: 2,67 Punkte
 Aufenthaltswert: 2,50 Punkte
 Qualitative Bewertung: **2,88 Punkte**



Beschreibung

Spielplatz mit Standardgeräten wie einem Klettergerüst, einer Stehwippe und Schaukeln. Er grenzt direkt an eine große Wiese an.



Beschluss

Mittelfristig wird keine Änderung an dieser Spielplatzanlage vorgeschlagen.



Paul-Gerhard-Straße - O4-S01

Stadtteil: Ost
 Spielbezirk: Ost 4
 Spielplatztyp: Spielplatz, Kategorie B

Daten Spielbezirk

EW: 1.789
 Versorgungsgrad: + 45 %
 Versorgung m²/Kind: 25,8
 Prioritätenwert: **4,80**

Daten Spielplatz

Kinder 0-2 Jahre: 37
 Kinder 3-5 Jahre: 32
 Kinder 6-11 Jahre: 66
 Größe (netto): 467 m²
 Größe (potenzial): 635 m²
 Baujahr: 1985

Bewertung

Standort: Punkte
 Zustand: Punkte
 Erlebniswert: Punkte
 Aufenthaltswert: Punkte
 Qualitative Bewertung: Punkte



Beschreibung

Der Spielplatz ist bereits abgebaut.



Beschluss

Der Spielplatzstandort entfällt. Die Versorgung wird durch die Spielplätze am Masbrock und am Kreuzkamp abgesichert.



B-Plan Kreuzkamp - O4-S02

Stadtteil: Ost
 Spielbezirk: Ost 4
 Spielplatztyp: Spielplatz, Kategorie B

Daten Spielbezirk

EW: 1.789
 Versorgungsgrad: + 45 %
 Versorgung m²/Kind: 25,8
 Prioritätenwert: **4,80**

Daten Spielplatz

Kinder 0-2 Jahre: 10
 Kinder 3-5 Jahre: 14
 Kinder 6-11 Jahre: 31
 Größe (netto): 732 m²
 Größe (potenzial): 895 m²
 Baujahr: 2004

Bewertung

Standort: 3,33 Punkte
 Zustand: 3,33 Punkte
 Erlebniswert: 3,00 Punkte
 Aufenthaltswert: 3,00 Punkte
 Qualitative Bewertung: **3,17 Punkte**



Beschreibung

Schön gestalteter Spielplatz mit Spielmöglichkeiten für mehrere Altersklassen. Ein Kletter- / und Rutschenturm, zwei Schaukeln, eine Sandbaustelle, ein Balken zum Balancieren und zwei Federwippen stehen den Kindern hier zur Verfügung.



Beschluss

Mittelfristig wird keine Änderung an dieser Spielplatzanlage vorgeschlagen.



ehem. Paul-Gerhard-Schule - O4-S03

Stadtteil: Ost
 Spielbezirk: Ost 4
 Spielplatztyp: Spielplatz, Kategorie B

Daten Spielbezirk

EW: 1.789
 Versorgungsgrad: + 45 %
 Versorgung m²/Kind: 25,8
 Prioritätenwert: **4,80**

Daten Spielplatz

Kinder 0-2 Jahre: 35
 Kinder 3-5 Jahre: 41
 Kinder 6-11 Jahre: 90
 Größe (netto): 1.153 m²
 Größe (potenzial): 1.153 m²
 Baujahr: 2000

Bewertung

Standort: 3,67 Punkte
 Zustand: 4,00 Punkte
 Erlebniswert: 4,00 Punkte
 Aufenthaltswert: 4,00 Punkte
 Qualitative Bewertung: **3,92 Punkte**



Beschreibung

Der Spielplatz ist bereits abgebaut.

Beschluss

Der Spielplatzstandort entfällt bei Aufgabe der ehemaligen Paul-Gerhard-Schule am Stephansweg. Die Versorgung wird durch den Spielplatz am Masbrock abgesichert.



Masbrock - O4-S04

Stadtteil: Ost
 Spielbezirk: Ost 4
 Spielplatztyp: Spielplatz, Kategorie B

Daten Spielbezirk

EW: 1.789
 Versorgungsgrad: + 45 %
 Versorgung m²/Kind: 25,8
 Prioritätenwert: **4,80**

Daten Spielplatz

Kinder 0-2 Jahre: 49
 Kinder 3-5 Jahre: 55
 Kinder 6-11 Jahre: 106
 Größe (netto): 470 m²
 Größe (potenzial): 700 m²
 Baujahr: 2004

Bewertung

Standort: 3,33 Punkte
 Zustand: 4,00 Punkte
 Erlebniswert: 3,00 Punkte
 Aufenthaltswert: 2,50 Punkte
 Qualitative Bewertung: **3,21 Punkte**



Beschreibung

Spielplatz an verkehrsberuhigter Straße im neueren Wohngebiet mit Standardgeräten zum Schaukeln, Rutschen und Klettern.



Beschluss

Mittelfristig wird keine Änderung an dieser Spielplatzanlage vorgeschlagen.



Am Posthorn - O4-S05

Stadtteil: Ost
 Spielbezirk: Ost 4
 Spielplatztyp: Spielplatz, Kategorie B

Daten Spielbezirk

EW: 1.789
 Versorgungsgrad: + 45 %
 Versorgung m²/Kind: 25,8
 Prioritätenwert: **4,80**

Daten Spielplatz

Kinder 0-2 Jahre: 48
 Kinder 3-5 Jahre: 54
 Kinder 6-11 Jahre: 100
 Größe (netto): 206 m²
 Größe (potenzial): 370 m²
 Baujahr: 2005

Bewertung

Standort: 3,00 Punkte
 Zustand: 3,00 Punkte
 Erlebniswert: 2,00 Punkte
 Aufenthaltswert: 2,50 Punkte
 Qualitative Bewertung: **2,63 Punkte**



Beschreibung

Spielplatz mit klassischem Spielangebot, einem Sandspielbereich mit einer Spielkombination, Reckstangen und einer Federwippe. Der Spielplatz befindet sich in verkehrsberuhigter Lage.

Beschluss

Der Spielplatzstandort entfällt. Die Versorgung wird durch den Spielplatz am Masbrock abgesichert.



Otto-Wels-Straße - O4-S06

Stadtteil: Ost
 Spielbezirk: Ost 4
 Spielplatztyp: Spielplatz, Kategorie B

Daten Spielbezirk

EW: 1.789
 Versorgungsgrad: + 45 %
 Versorgung m²/Kind: 25,8
 Prioritätenwert: **4,80**

Daten Spielplatz

Kinder 0-2 Jahre: 62
 Kinder 3-5 Jahre: 70
 Kinder 6-11 Jahre: 127
 Größe (netto): 252 m²
 Größe (potenzial): 252 m²
 Baujahr: 2005

Bewertung

Standort: 3,00 Punkte
 Zustand: 3,00 Punkte
 Erlebniswert: 2,00 Punkte
 Aufenthaltswert: 2,00 Punkte
 Qualitative Bewertung: **2,50 Punkte**



Beschreibung

Großzügiger Sandspielplatz in Ortsrandlage im Übergang zur freien Landschaft. Schaukeln, Reckstangen, ein Kletter- / Rutschurm mit Sandbaustelle und ein Bagger laden hier zum Spielen ein.



Beschluss

Mittelfristig wird keine Änderung an dieser Spielplatzanlage vorgeschlagen



Piusstraße - O5-S01

Stadtteil: Ost
 Spielbezirk: Ost 5
 Spielplatztyp: Spielplatz, Kategorie B

Daten Spielbezirk

EW: 6.644
 Versorgungsgrad: - 43 %
 Versorgung m²/Kind: 7,3
 Prioritätenwert: **9,75**

Daten Spielplatz

Kinder 0-2 Jahre: 61
 Kinder 3-5 Jahre: 70
 Kinder 6-11 Jahre: 116
 Größe (netto): 816 m²
 Größe (potenzial): 985 m²
 Baujahr: 1999/2014

Bewertung

Standort: 3,67 Punkte
 Zustand: 3,50 Punkte
 Erlebniswert: 3,50 Punkte
 Aufenthaltswert: 4,00 Punkte
 Qualitative Bewertung: **3,67 Punkte**



Beschreibung

Schön gestalteter Spielplatz in einer Hügellandschaft mit einem Spielangebot für unterschiedliche Altersgruppen. Eine Seilkletteranlage, Rutschen, eine Sandbaustelle, eine Balancewippe und eine Tischtennisplatte stehen hier zur Verfügung. Der Spielplatz liegt an einem Fuß- / Radweg und ist daher gut zu erreichen.



Beschluss

Der Spielplatz ist im Sommer 2014 grundsaniiert und teilweise mit neuen Geräten bestückt worden. Große Kinderzahl im Einzugsgebiet, deshalb ist der Fortbestand dieses Spielplatzes notwendig.



Piusstraße/Knappenweg - O5-S02

Stadtteil: Ost
 Spielbezirk: Ost 5
 Spielplatztyp: Spielplatz, Kategorie B

Daten Spielbezirk

EW: 6.644
 Versorgungsgrad: - 43 %
 Versorgung m²/Kind: 7,3
 Prioritätenwert: **9,75**

Daten Spielplatz

Kinder 0-2 Jahre: 59
 Kinder 3-5 Jahre: 65
 Kinder 6-11 Jahre: 124
 Größe (netto): 105 m²
 Größe (potenzial): 105 m²
 Baujahr: 2014

Bewertung

Standort: 3,00 Punkte
 Zustand: 3,50 Punkte
 Erlebniswert: 3,33 Punkte
 Aufenthaltswert: 3,00 Punkte
 Qualitative Bewertung: **3,21 Punkte**



Beschreibung

Spielplatz mit ausgefallener Kletterlandschaft auf kleinstem Raum. Er liegt direkt am Fuß- / Radweg "Knappenweg" und ist daher gut zu erreichen.



Beschluss

Der Spielplatz ist im Sommer 2014 neu angelegt worden. Große Kinderzahl im Einzugsgebiet, deshalb ist ein Fortbestand dieses Spielplatzes notwendig.



Wetterweg - O5-S03

Stadtteil: Ost
 Spielbezirk: Ost 5
 Spielplatztyp: Spielplatz, Kategorie B

Daten Spielbezirk

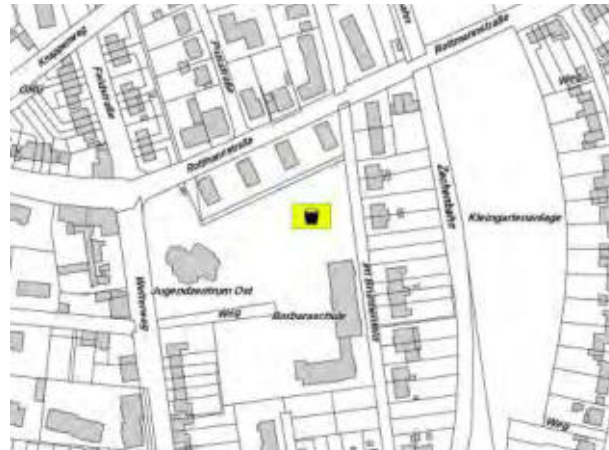
EW: 6.644
 Versorgungsgrad: - 43 %
 Versorgung m²/Kind: 7,3
 Prioritätenwert: **9,75**

Daten Spielplatz

Kinder 0-2 Jahre: 42
 Kinder 3-5 Jahre: 47
 Kinder 6-11 Jahre: 89
 Größe (netto): 423 m²
 Größe (potenzial): 1.233 m²
 Baujahr: 2005

Bewertung

Standort: 3,33 Punkte
 Zustand: 3,33 Punkte
 Erlebniswert: 3,00 Punkte
 Aufenthaltswert: 2,50 Punkte
 Qualitative Bewertung: **3,04 Punkte**



Beschreibung

Großzügiger Spielplatz in Nachbarschaft zum Jugendzentrum Ost mit Spielgeräten für alle Altersgruppen, u. a. ein Kletterturm mit einer Freifallrutsche, Schaukeln, einer Reckanlage, einer Stehwippe und einer großen Balancierscheibe. Der Spielplatz grenzt direkt an ein DFB-Mini-Spielfeld und einem großen Bolzplatz an.



Beschluss

Mittelfristig wird keine Änderung an dieser Spielplatzanlage vorgeschlagen.



Keplerstraße - O5-S04

Stadtteil: Ost
 Spielbezirk: Ost 5
 Spielplatztyp: Spielplatz, Kategorie B

Daten Spielbezirk

EW: 6.644
 Versorgungsgrad: - 43 %
 Versorgung m²/Kind: 7,3
 Prioritätenwert: **9,75**

Daten Spielplatz

Kinder 0-2 Jahre:
 Kinder 3-5 Jahre:
 Kinder 6-11 Jahre:
 Größe (netto): m²
 Größe (potenzial): m²
 Baujahr: 2017

Bewertung

Standort: Punkte
 Zustand: Punkte
 Erlebniswert: Punkte
 Aufenthaltswert: Punkte
 Qualitative Bewertung: Punkte



Beschreibung

Der Spielplatz wurde 2017 grundsaniiert. Er ist mit einer großen Sandspielfläche ausgestattet mit einer großen Spielkombination zum Klettern, einem Wackelstrauß und einer Wackelgiraffe. Eine Tischtennisplatte sowie eine kleine Sitzcke befinden sich ebenfalls auf dem Spielplatz.



Beschluss

Mittelfristig wird keine Änderung an dieser Spielplatzanlage vorgeschlagen.



Kopernikusstraße - O5-S05

Stadtteil: Ost
 Spielbezirk: Ost 5
 Spielplatztyp: Spielplatz, Kategorie B

Daten Spielbezirk

EW: 6.644
 Versorgungsgrad: - 43 %
 Versorgung m²/Kind: 7,3
 Prioritätenwert: **9,75**

Daten Spielplatz

Kinder 0-2 Jahre: 34
 Kinder 3-5 Jahre: 56
 Kinder 6-11 Jahre: 132
 Größe (netto): 108 m²
 Größe (potenzial): 200 m²
 Baujahr: 2000

Bewertung

Standort: 2,33 Punkte
 Zustand: 2,33 Punkte
 Erlebniswert: 1,67 Punkte
 Aufenthaltswert: 3,00 Punkte
 Qualitative Bewertung: **2,33 Punkte**



Beschreibung

Der Spielplatz ist bereits abgebaut.



Beschluss

Der Spielplatzstandort entfällt. Der Straßenverlauf umrundet den gesamten Platz, somit liegt er sehr ungünstig und ist außerdem sehr klein. Er ist zu einer kleinen Grünanlage zurückgebaut worden. Die Versorgung wird durch die Spielplätze am Bremsberg und an der Keplerstraße abgesichert.



Bremsberg - O5-S06

Stadtteil: Ost
 Spielbezirk: Ost 5
 Spielplatztyp: Spielplatz, Kategorie B

Daten Spielbezirk

EW: 6.644
 Versorgungsgrad: - 43 %
 Versorgung m²/Kind: 7,3
 Prioritätenwert: **9,75**

Daten Spielplatz

Kinder 0-2 Jahre: 61
 Kinder 3-5 Jahre: 80
 Kinder 6-11 Jahre: 233
 Größe (netto): 1.175 m²
 Größe (potenzial): 1.600 m²
 Baujahr:

Bewertung

Standort: 3,00 Punkte
 Zustand: 3,67 Punkte
 Erlebniswert: 3,33 Punkte
 Aufenthaltswert: 3,00 Punkte
 Qualitative Bewertung: **3,25 Punkte**



Beschreibung

Privat betriebener Spielplatz einer Wohnungsbaugesellschaft.



Beschluss

Der Spielplatz ist im Besitz der Wohnungsbaugesellschaft VIVAWEST. Aufgrund von Grundstücksverkäufen hat sich die Fläche zu einer problematischen Hinterhofanlage ohne soziale Kontrolle entwickelt – zur Versorgung des Stadtteils soll daher angestrebt werden, den Spielplatz Humboldtstraße zu erwerben und neu auszustatten.



Diesterwegschule - O5-S07

Stadtteil: Ost
 Spielbezirk: Ost 5
 Spielplatztyp: Spielplatz, Kategorie B

Daten Spielbezirk

EW: 6.644
 Versorgungsgrad: - 43 %
 Versorgung m²/Kind: 7,3
 Prioritätenwert: **9,75**

Daten Spielplatz

Kinder 0-2 Jahre: 73
 Kinder 3-5 Jahre: 95
 Kinder 6-11 Jahre: 240
 Größe (netto): 517 m²
 Größe (potenzial): 517 m²
 Baujahr: 2006

Bewertung

Standort: 2,33 Punkte
 Zustand: 3,00 Punkte
 Erlebniswert: 2,33 Punkte
 Aufenthaltswert: 3,00 Punkte
 Qualitative Bewertung: **2,67 Punkte**



Beschreibung

Spielplatz mit vielseitigem Spielangebot für Kinder im Grundschulalter zum Klettern, Hangeln, Schaukeln und Balancieren. Der Spielplatz kann ausschließlich während der Schulzeit in der "aktiven Pause" genutzt werden.



Beschluss

Die Öffnung des Spielplatzes für die Allgemeinheit zur Aufhebung der Unterversorgung im Spielbezirk ist erforderlich.



Humboldtstraße - O5-S08

Stadtteil: Ost
 Spielbezirk: Ost 5
 Spielplatztyp: Spielplatz, Kategorie B

Daten Spielbezirk

EW: 6.644
 Versorgungsgrad: - 43 %
 Versorgung m²/Kind: 7,3
 Prioritätenwert: **9,75**

Daten Spielplatz

Kinder 0-2 Jahre: 56
 Kinder 3-5 Jahre: 62
 Kinder 6-11 Jahre: 172
 Größe (netto): 216 m²
 Größe (potenzial): 440 m²
 Baujahr:

Bewertung

Standort: 3,00 Punkte
 Zustand: 2,33 Punkte
 Erlebniswert: 2,33 Punkte
 Aufenthaltswert: 2,50 Punkte
 Qualitative Bewertung: **2,54 Punkte**



Beschreibung

Privat betriebener Spielplatz einer Wohnungsbaugesellschaft.



Beschluss

Zur langfristigen Versorgung des Stadtteils soll der Spielplatz angekauft und neu ausgestattet werden.



Auf dem Knüppelsberg - O6-S01

Stadtteil: Ost
 Spielbezirk: Ost 6
 Spielplatztyp: Spielplatz, Kategorie B

Daten Spielbezirk

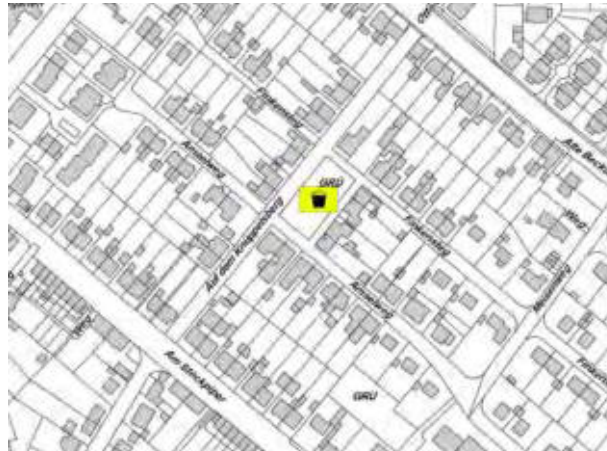
EW: 2.757
 Versorgungsgrad: + 22 %
 Versorgung m²/Kind: 14,8
 Prioritätenwert: **7,91**

Daten Spielplatz

Kinder 0-2 Jahre: 74
 Kinder 3-5 Jahre: 83
 Kinder 6-11 Jahre: 152
 Größe (netto): 523 m²
 Größe (potenzial): 523 m²
 Baujahr: 2004

Bewertung

Standort: 3,67 Punkte
 Zustand: 2,67 Punkte
 Erlebniswert: 2,67 Punkte
 Aufenthaltswert: 3,00 Punkte
 Qualitative Bewertung: **3,00 Punkte**



Beschreibung

Spielplatz im Schatten alter Bäume, der mit einer Stehwippe, 6-fach-Schaukel, Balancefederwippe, Tischtennisplatte und zwei Federwippen ausgestattet ist. Eine große Pflasterfläche lädt ebenfalls zum Malen und Spielen ein.



Beschluss

Dieser Spielplatz soll zeitnah neu gestaltet werden.



Amselweg - O6-S02

Stadtteil: Ost
 Spielbezirk: Ost 6
 Spielplatztyp: Spielplatz, Kategorie B

Daten Spielbezirk

EW: 2.757
 Versorgungsgrad: + 22 %
 Versorgung m²/Kind: 14,8
 Prioritätenwert: **7,91**

Daten Spielplatz

Kinder 0-2 Jahre: 67
 Kinder 3-5 Jahre: 77
 Kinder 6-11 Jahre: 137
 Größe (netto): 621 m²
 Größe (potenzial): 828 m²
 Baujahr: 2010

Bewertung

Standort: 3,33 Punkte
 Zustand: 4,00 Punkte
 Erlebniswert: 3,00 Punkte
 Aufenthaltswert: 3,00 Punkte
Qualitative Bewertung: 3,33 Punkte



Beschreibung

Originell gestalteter Spielplatz mit großzügigem Spielangebot für alle Altersgruppen, versteckt in der Bebauung gelegen. Er bietet ein großes Klettergerüst, eine 3-fach-Schaukel, eine Sandbaustelle mit Rutsche, Reckstangen und zwei Federwippen.



Beschluss

Der Spielplatzstandort kann entfallen sobald die Spielgeräte abgängig sind. Die Versorgung wird durch den Spielplatz am Knüppelsberg abgesichert.



Grenzweg - O6-S03

Stadtteil: Ost
 Spielbezirk: Ost 6
 Spielplatztyp: Spielplatz, Kategorie B

Daten Spielbezirk

EW: 2.757
 Versorgungsgrad: + 22 %
 Versorgung m²/Kind: 14,8
 Prioritätenwert: **7,91**

Daten Spielplatz

Kinder 0-2 Jahre: 34
 Kinder 3-5 Jahre: 42
 Kinder 6-11 Jahre: 72
 Größe (netto): 185 m²
 Größe (potenzial): 617 m²
 Baujahr:

Bewertung

Standort: Punkte
 Zustand: Punkte
 Erlebniswert: Punkte
 Aufenthaltswert: Punkte
 Qualitative Bewertung: Punkte



Beschreibung

Der Spielplatz ist bereits abgebaut. Er befindet sich in einem etwas abseits gelegenen Wäldchen in Ortsrandlage ohne soziale Kontrolle und grenzt an einen großen Bolzplatz an.



Beschluss

Der Spielplatzstandort entfällt, da er abseits des Wohngebietes ohne soziale Kontrolle liegt und somit für Kleinkinder ungeeignet ist. Die Versorgung ist im Spielbezirk gewährleistet. Die großen Aktionsflächen wie das Basketballfeld, der Bolzplatz und der Bereich mit der Tischtennisplatte müssen erhalten und aufgewertet werden.



Fäustelstraße - O6-S04

Stadtteil: Ost
 Spielbezirk: Ost 6
 Spielplatztyp: Spielplatz, Kategorie B

Daten Spielbezirk

EW: 2.757
 Versorgungsgrad: + 22 %
 Versorgung m²/Kind: 14,8
 Prioritätenwert: **7,91**

Daten Spielplatz

Kinder 0-2 Jahre: 33
 Kinder 3-5 Jahre: 31
 Kinder 6-11 Jahre: 55
 Größe (netto): 777 m²
 Größe (potenzial): 777 m²
 Baujahr: 2006

Bewertung

Standort: 3,00 Punkte
 Zustand: 3,00 Punkte
 Erlebniswert: 2,33 Punkte
 Aufenthaltswert: 3,00 Punkte
 Qualitative Bewertung: **2,83 Punkte**



Beschreibung

Kleiner Spielplatz mit zwei Schaukeln, einer Sandbaustelle mit Rutsche und einer Federwippe. Er liegt inmitten einer großen Spielwiese.

Beschluss

Mittelfristig wird keine Änderung an dieser Spielplatzanlage vorgeschlagen.



Zechenpark - O6-S05

Stadtteil: Ost
 Spielbezirk: Ost 6
 Spielplatztyp: Spielplatz, Kategorie B

Daten Spielbezirk

EW: 2.757
 Versorgungsgrad: + 22 %
 Versorgung m²/Kind: 14,8
 Prioritätenwert: **7,91**

Daten Spielplatz

Kinder 0-2 Jahre: 59
 Kinder 3-5 Jahre: 61
 Kinder 6-11 Jahre: 137
 Größe (netto): 948 m²
 Größe (potenzial): 948 m²
 Baujahr: 2011

Bewertung

Standort: 4,67 Punkte
 Zustand: 4,67 Punkte
 Erlebniswert: 4,67 Punkte
 Aufenthaltswert: 4,00 Punkte
 Qualitative Bewertung: **4,50 Punkte**



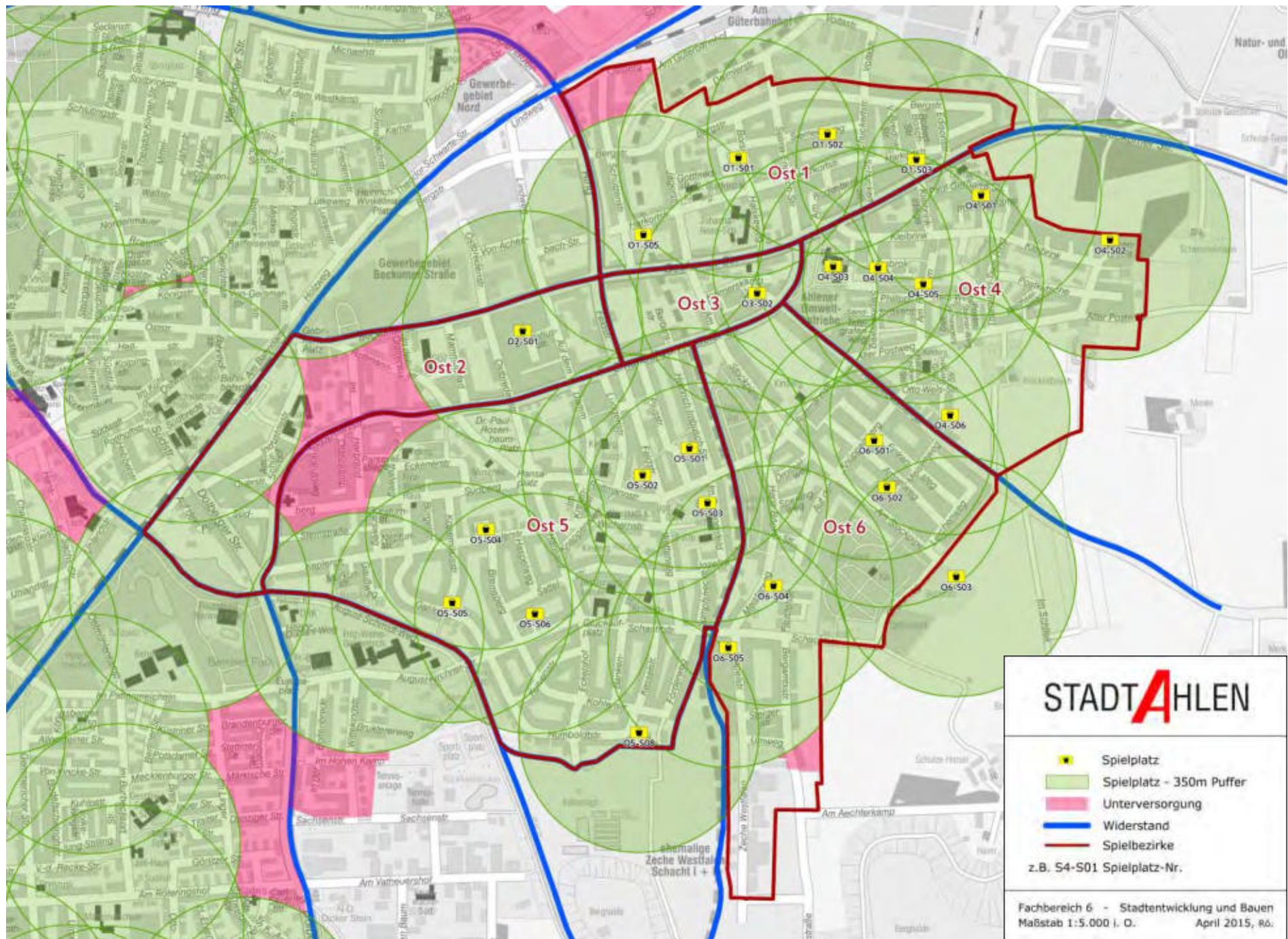
Beschreibung

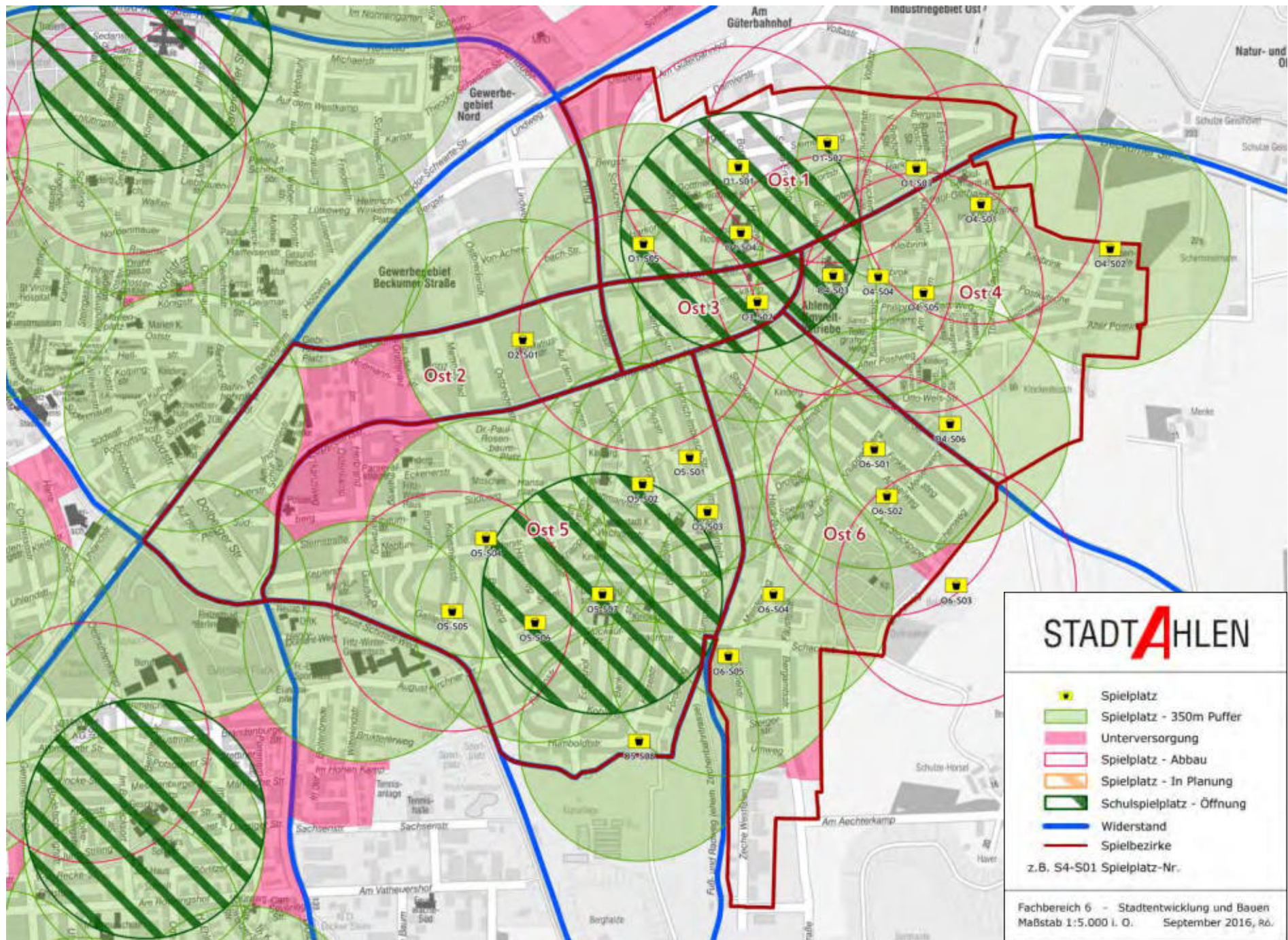
Attraktiver Stadtteilspielplatz in einer Parkanlage vor dem stillgelegten Bergwerk Westfalen mit guter Fuß- und Radweganbindung über die alte Zechenbahntrasse. Hier findet sich ein tolles Spielangebot für alle Altersgruppen wie einer Großspielanlage zum Klettern und Rutschen, darunter eine Röhrenwendelrutsche, einem Karussell und einer Sandbaustelle mit Rutsche, angrenzend an eine große Spielwiese.

Beschluss

Mittelfristig wird keine Änderung an dieser Spielplatzanlage vorgeschlagen.







Steinbrückenkamp - S1-S01

Stadtteil: Süd
 Spielbezirk: Süd 1
 Spielplatztyp: Spielplatz, Kategorie B

Daten Spielbezirk

EW: 740
 Versorgungsgrad: + 67 %
 Versorgung m²/Kind: 36,3
 Prioritätenwert: **3,52**

Daten Spielplatz

Kinder 0-2 Jahre: 8
 Kinder 3-5 Jahre: 10
 Kinder 6-11 Jahre: 22
 Größe (netto): 442 m²
 Größe (potenzial): 442 m²
 Baujahr: 2008

Bewertung

Standort: 2,67 Punkte
 Zustand: 3,00 Punkte
 Erlebniswert: 2,33 Punkte
 Aufenthaltswert: 2,50 Punkte
 Qualitative Bewertung: **2,63 Punkte**



Beschreibung

Großer Sandspielplatz in ruhiger Lage am Rand der Wohnbebauung mit vielseitigem Spielangebot wie einem Klettergerüst mit Hängebrücke und Rutsche, zwei Schaukeln, einer Sandbaustelle, einer Kletterpyramide, Reckstangen und einer Federwippe.



Beschluss

Der Spielplatzstandort kann entfallen sobald die Spielgeräte abgängig sind.
 Die Versorgung wird durch den Spielplatz an der Schorlemer Straße/Von-Galen-Straße abgesichert.



Schorlemer Straße - S1-S02

Stadtteil: Süd
 Spielbezirk: Süd 1
 Spielplatztyp: Spielplatz, Kategorie B

Daten Spielbezirk

EW: 740
 Versorgungsgrad: + 67 %
 Versorgung m²/Kind: 36,3
 Prioritätenwert: **3,52**

Daten Spielplatz

Kinder 0-2 Jahre: 36
 Kinder 3-5 Jahre: 32
 Kinder 6-11 Jahre: 70
 Größe (netto): 275 m²
 Größe (potenzial): 275 m²
 Baujahr: 2000

Bewertung

Standort: 2,33 Punkte
 Zustand: 2,00 Punkte
 Erlebniswert: 2,00 Punkte
 Aufenthaltswert: 2,00 Punkte
 Qualitative Bewertung: **2,08 Punkte**



Beschreibung

Der Spielplatz ist bereits abgebaut.



Beschluss

Der Spielplatzstandort entfällt. Die Versorgung wird durch den Spielplatz an der Schorlemer Straße/Von-Galen-Straße abgesichert.



Schorlemer Straße/V.-G. - S1-S03

Stadtteil: Süd
 Spielbezirk: Süd 1
 Spielplatztyp: Spielplatz, Kategorie B

Daten Spielbezirk

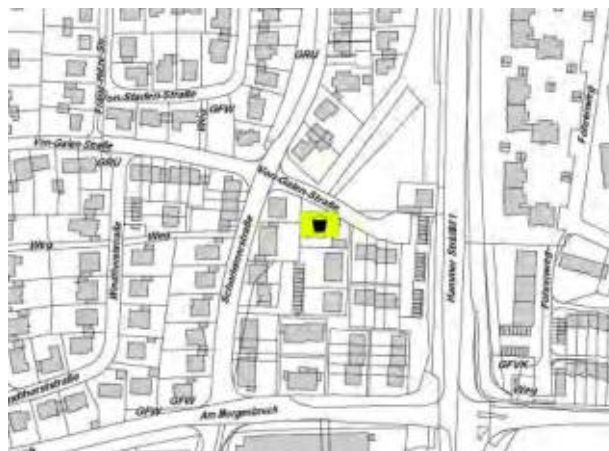
EW: 740
 Versorgungsgrad: + 67 %
 Versorgung m²/Kind: 36,3
 Prioritätenwert: **3,52**

Daten Spielplatz

Kinder 0-2 Jahre: 43
 Kinder 3-5 Jahre: 40
 Kinder 6-11 Jahre: 80
 Größe (netto): 263 m²
 Größe (potenzial): 400 m²
 Baujahr: 1990

Bewertung

Standort: 2,33 Punkte
 Zustand: 2,00 Punkte
 Erlebniswert: 1,67 Punkte
 Aufenthaltswert: 2,33 Punkte
 Qualitative Bewertung: **2,08 Punkte**



Beschreibung

Sandspielplatz in ruhiger Seitenstraße mit alten Standartspielgeräten wie einer Tischtennisplatte und einer kleinen Balancewippe.

Beschluss

Der Spielplatz soll neu ausgebaut und attraktiv gestaltet werden. Damit wäre die Versorgung für den Spielbezirk Süd 1 abgesichert.



Berliner Park - S2-S01

Stadtteil: Süd
 Spielbezirk: Süd 2
 Spielplatztyp: Spielplatz, Kategorie B

Daten Spielbezirk

EW: 6.535
 Versorgungsgrad: + 48 %
 Versorgung m²/Kind: 13,4
 Prioritätenwert: **8,50**

Daten Spielplatz

Kinder 0-2 Jahre: 14
 Kinder 3-5 Jahre: 15
 Kinder 6-11 Jahre: 42
 Größe (netto): 2.490 m²
 Größe (potenzial): 2.490 m²
 Baujahr: 2011

Bewertung

Standort: 4,00 Punkte
 Zustand: 4,33 Punkte
 Erlebniswert: 3,67 Punkte
 Aufenthaltswert: 3,50 Punkte
 Qualitative Bewertung: **3,88 Punkte**



Beschreibung

Spielplatz mitten im Berliner Park direkt hinter dem Parkbad, abseits vom Straßenverkehr, gut erreichbar über den Wersebadweg. Hier befinden sich viele Spiel- und Actiongeräte für Groß und Klein wie einer Doppelseilbahn, Röhrenrutsche, Kletterraupe und drehenden Wippe, einem Balancierparcour, Spielturn mit Rutsche und drei Schaukeln.

Beschluss

Mittelfristig wird keine Änderung an dieser Spielplatzanlage vorgeschlagen.



Königsberger Straße - S2-S02

Stadtteil: Süd
 Spielbezirk: Süd 2
 Spielplatztyp: Spielplatz, Kategorie B

Daten Spielbezirk

EW: 6.535
 Versorgungsgrad: + 48 %
 Versorgung m²/Kind: 13,4
 Prioritätenwert: **8,50**

Daten Spielplatz

Kinder 0-2 Jahre: 24
 Kinder 3-5 Jahre: 40
 Kinder 6-11 Jahre: 81
 Größe (netto): 412 m²
 Größe (potenzial): 412 m²
 Baujahr: 1999

Bewertung

Standort: 2,67 Punkte
 Zustand: 2,00 Punkte
 Erlebniswert: 1,33 Punkte
 Aufenthaltswert: 1,50 Punkte
 Qualitative Bewertung: **1,87 Punkte**



Beschreibung

Der Spielplatz ist derzeit abgebaut. Er wird tagsüber zeitweise von Gruppen des angrenzenden Kindergartens "Milchzahn" genutzt.



Beschluss

Der Spielplatz wird zukünftig für die Erweiterung des Kindergartens „Milchzahn“ genutzt.



Geschwister-Scholl-Schule - S2-S03

Stadtteil: Süd
 Spielbezirk: Süd 2
 Spielplatztyp: Spielplatz, Kategorie B

Daten Spielbezirk

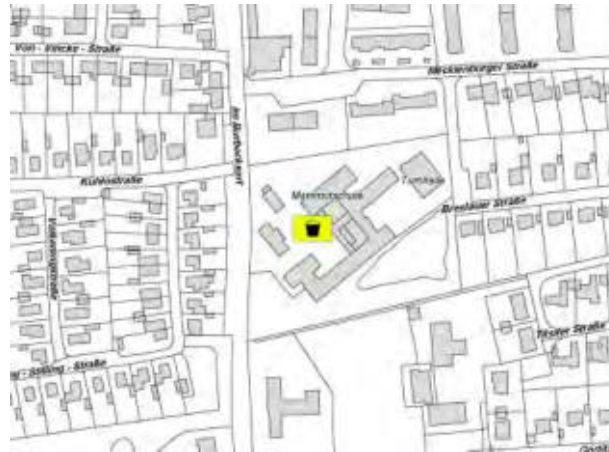
EW: 6.535
 Versorgungsgrad: + 48 %
 Versorgung m²/Kind: 13,4
 Prioritätenwert: **8,50**

Daten Spielplatz

Kinder 0-2 Jahre: 41
 Kinder 3-5 Jahre: 50
 Kinder 6-11 Jahre: 103
 Größe (netto): 420 m²
 Größe (potenzial): 420 m²
 Baujahr: 2009

Bewertung

Standort:	Punkte
Zustand:	Punkte
Erlebniswert:	Punkte
Aufenthaltswert:	Punkte
Qualitative Bewertung:	Punkte



Beschreibung

Der Spielplatz ist in 2017 grundsaniert und mit neuen Geräten bestückt worden. Auf dem einen Spielbereich befindet sich eine große Spielanlage zum Klettern, Rutschen, Hangeln und Balancieren, auf dem anderen ein Seilzirkuskarussell.

Beschluss

Die Mammutschule soll in 2018 hierher verlagert werden. Die Spielbereiche sollen zukünftig öffentlich zugänglich sein.



Im Burbecksort - S2-S04

Stadtteil: Süd
 Spielbezirk: Süd 2
 Spielplatztyp: Spielplatz, Kategorie B

Daten Spielbezirk

EW: 6.535
 Versorgungsgrad: + 48 %
 Versorgung m²/Kind: 13,4
 Prioritätenwert: **8,50**

Daten Spielplatz

Kinder 0-2 Jahre: 37
 Kinder 3-5 Jahre: 37
 Kinder 6-11 Jahre: 104
 Größe (netto): 292 m²
 Größe (potenzial): 490 m²
 Baujahr: 1998

Bewertung

Standort: 3,00 Punkte
 Zustand: 2,67 Punkte
 Erlebniswert: 2,00 Punkte
 Aufenthaltswert: 2,50 Punkte
 Qualitative Bewertung: **2,54 Punkte**



Beschreibung

Der Spielplatz ist bereits abgebaut.



Beschluss

Der Spielplatzstandort entfällt. Es wird eine Verlagerung zum JuK-Haus empfohlen. Die Nachnutzung des Grundstückes ist auf die Bedarfe der Umgebung abzustimmen.



JuK-Haus - S2-S04

Stadtteil: Süd
 Spielbezirk: Süd 2
 Spielplatztyp: Spielplatz, Kategorie B

Daten Spielbezirk

EW: 6.535
 Versorgungsgrad: + 48 %
 Versorgung m²/Kind: 13,4
 Prioritätenwert: **8,50**

Daten Spielplatz

Kinder 0-2 Jahre:
 Kinder 3-5 Jahre:
 Kinder 6-11 Jahre:
 Größe (netto): m²
 Größe (potenzial): m²
 Baujahr:

Bewertung

Standort: Punkte
 Zustand: Punkte
 Erlebniswert: Punkte
 Aufenthaltswert: Punkte
 Qualitative Bewertung: Punkte



Beschreibung

Der Spielplatz wird aktuell neu gestaltet.

Beschluss

Der Spielplatzstandort "Im Burbecksort" wird hierher verlagert, neu angelegt und mit neuen Spielgeräten bestückt.



Mammutschule - S2-S05

Stadtteil: Süd
 Spielbezirk: Süd 2
 Spielplatztyp: Spielplatz, Kategorie B

Daten Spielbezirk

EW: 6.535
 Versorgungsgrad: + 48 %
 Versorgung m²/Kind: 13,4
 Prioritätenwert: **8,50**

Daten Spielplatz

Kinder 0-2 Jahre: 33
 Kinder 3-5 Jahre: 43
 Kinder 6-11 Jahre: 100
 Größe (netto): 447 m²
 Größe (potenzial): 447 m²
 Baujahr: 2008

Bewertung

Standort: 2,33 Punkte
 Zustand: 3,00 Punkte
 Erlebniswert: 3,00 Punkte
 Aufenthaltswert: 3,50 Punkte
 Qualitative Bewertung: **2,96 Punkte**



Beschreibung

Große Spielanlage zum Klettern und Rutschen sowie ein Seilzirkuskarussell für Kinder im Grundschulalter im hinteren Schulhofbereich - Nutzung während der Pausen und in der unterrichtsfreien Zeit möglich.

Beschluss

Der Spielplatzstandort entfällt, da der Schulstandort aufgegeben wird. Er wird zur Geschwister-Scholl-Schule verlagert. Die Versorgung ist durch umliegende Spielplätze gesichert.



Zum Richterbach - S2-S06

Stadtteil: Süd
 Spielbezirk: Süd 2
 Spielplatztyp: Spielplatz, Kategorie B

Daten Spielbezirk

EW: 6.535
 Versorgungsgrad: + 48 %
 Versorgung m²/Kind: 13,4
 Prioritätenwert: **8,50**

Daten Spielplatz

Kinder 0-2 Jahre: 59
 Kinder 3-5 Jahre: 68
 Kinder 6-11 Jahre: 141
 Größe (netto): 242 m²
 Größe (potenzial): 242 m²
 Baujahr: 2010

Bewertung

Standort: 2,33 Punkte
 Zustand: 3,00 Punkte
 Erlebniswert: 2,00 Punkte
 Aufenthaltswert: 3,00 Punkte
 Qualitative Bewertung: **2,58 Punkte**



Beschreibung

Ein kleiner schöner Spielplatz mit farbenfrohen Spielgeräten unter alten Kastanienbäumen mit Doppel- und Federwippe und einem Klettergerüst mit Rutsche.



Beschluss

Mittelfristig wird keine Änderung an dieser Spielplatzanlage vorgeschlagen.



Erlengrund/Gemmericher Str. - S2-S07

Stadtteil: Süd
 Spielbezirk: Süd 2
 Spielplatztyp: Spielplatz, Kategorie B

Daten Spielbezirk

EW: 6.535
 Versorgungsgrad: + 48 %
 Versorgung m²/Kind: 13,4
 Prioritätenwert: **8,50**

Daten Spielplatz

Kinder 0-2 Jahre: 64
 Kinder 3-5 Jahre: 69
 Kinder 6-11 Jahre: 139
 Größe (netto): 120 m²
 Größe (potenzial): 120 m²
 Baujahr: 1999

Bewertung

Standort: 3,00 Punkte
 Zustand: 3,00 Punkte
 Erlebniswert: 3,00 Punkte
 Aufenthaltswert: 3,00 Punkte
 Qualitative Bewertung: **3,00 Punkte**



Beschreibung

Der Spielplatz ist bereits abgebaut.



Beschluss

Der Spielplatz wird mit dem Spielplatz S2-S08 zusammengefasst und zu einem anderen Standort verlagert.



Erlengrund - S2-S08

Stadtteil: Süd
 Spielbezirk: Süd 2
 Spielplatztyp: Spielplatz, Kategorie B

Daten Spielbezirk

EW: 6.535
 Versorgungsgrad: + 48 %
 Versorgung m²/Kind: 13,4
 Prioritätenwert: **8,50**

Daten Spielplatz

Kinder 0-2 Jahre: 46
 Kinder 3-5 Jahre: 57
 Kinder 6-11 Jahre: 131
 Größe (netto): 157 m²
 Größe (potenzial): 157 m²
 Baujahr: 1999

Bewertung

Standort: 3,00 Punkte
 Zustand: 3,00 Punkte
 Erlebniswert: 3,00 Punkte
 Aufenthaltswert: 3,00 Punkte
 Qualitative Bewertung: **3,00 Punkte**



Beschreibung

Der Spielplatz ist bereits abgebaut.



Beschluss

Der Spielplatz wird mit dem Spielplatz S2-S07 zusammengefasst und zu einem anderen Standort verlagert.



Erlengrund - S2-S08

Stadtteil: Süd
 Spielbezirk: Süd 2
 Spielplatztyp: Spielplatz, Kategorie B

Daten Spielbezirk

EW: 6.535
 Versorgungsgrad: + 48 %
 Versorgung m²/Kind: 13,4
 Prioritätenwert: **8,50**

Daten Spielplatz

Kinder 0-2 Jahre:
 Kinder 3-5 Jahre:
 Kinder 6-11 Jahre:
 Größe (netto): 265 m²
 Größe (potenzial): 265 m²
 Baujahr: 2017

Bewertung

Standort: Punkte
 Zustand: Punkte
 Erlebniswert: Punkte
 Aufenthaltswert: Punkte
 Qualitative Bewertung: Punkte



Beschreibung

Der Spielplatz wird aktuell neu gestaltet.



Beschluss

Dieser Spielplatz wurde mit dem Spielplatz S2-S07 zusammengefasst, hierher verlagert und neu gestaltet.



Hövenort - S2-S09

Stadtteil: Süd
 Spielbezirk: Süd 2
 Spielplatztyp: Spielplatz, Kategorie B

Daten Spielbezirk

EW: 6.535
 Versorgungsgrad: + 48 %
 Versorgung m²/Kind: 13,4
 Prioritätenwert: **8,50**

Daten Spielplatz

Kinder 0-2 Jahre: 27
 Kinder 3-5 Jahre: 38
 Kinder 6-11 Jahre: 91
 Größe (netto): 895 m²
 Größe (potenzial): 895 m²
 Baujahr: 2002

Bewertung

Standort: 3,67 Punkte
 Zustand: 3,67 Punkte
 Erlebniswert: 3,00 Punkte
 Aufenthaltswert: 3,50 Punkte
 Qualitative Bewertung: **3,46 Punkte**



Beschreibung

Schön gestalteter Spielplatz mit zwei Sandbereichen, einem Klettergerüst und Piratenschiff mit Rutsche, einer Dschungelschaukel und Sandbaustelle aus knorrigem Holz, der von Felsbrocken umgeben ist.



Beschluss

Mittelfristig wird keine Änderung an dieser Spielplatzanlage vorgeschlagen.



Gesamtschule - S3-S01

Stadtteil: Süd
 Spielbezirk: Süd 3
 Spielplatztyp: Spielplatz, Kategorie B

Daten Spielbezirk

EW: 680
 Versorgungsgrad: + 301 %
 Versorgung m²/Kind: 12,5
 Prioritätenwert: **5,54**

Daten Spielplatz

Kinder 0-2 Jahre: 70
 Kinder 3-5 Jahre: 84
 Kinder 6-11 Jahre: 182
 Größe (netto): 362 m²
 Größe (potenzial): 362 m²
 Baujahr: 2008

Bewertung

Standort:	Punkte
Zustand:	Punkte
Erlebniswert:	Punkte
Aufenthaltswert:	Punkte
Qualitative Bewertung:	Punkte



Beschreibung

Auf dem großen Schulgelände sorgen Tischtennisplatten und eine große Spielanlage zum Klettern, Hangeln und Balancieren für eine „aktive Pause“.

Beschluss

Mittelfristig wird keine Änderung an dieser Spielplatzanlage vorgeschlagen. Der Spielplatz ist für die Versorgung des Spielbezirkes erforderlich und muss daher öffentlich zugänglich bleiben.



Possenbrock - S4-S01

Stadtteil: Süd
 Spielbezirk: Süd 4
 Spielplatztyp: Spielplatz, Kategorie B

Daten Spielbezirk

EW: 283
 Versorgungsgrad: + 209 %
 Versorgung m²/Kind: 80,4
 Prioritätenwert: **1,83**

Daten Spielplatz

Kinder 0-2 Jahre: 7
 Kinder 3-5 Jahre: 6
 Kinder 6-11 Jahre: 14
 Größe (netto): 1.126 m²
 Größe (potenzial): 1.126 m²
 Baujahr:

Bewertung

Standort: 2,33 Punkte
 Zustand: 2,67 Punkte
 Erlebniswert: 3,00 Punkte
 Aufenthaltswert: 2,50 Punkte
 Qualitative Bewertung: **2,63 Punkte**



Beschreibung

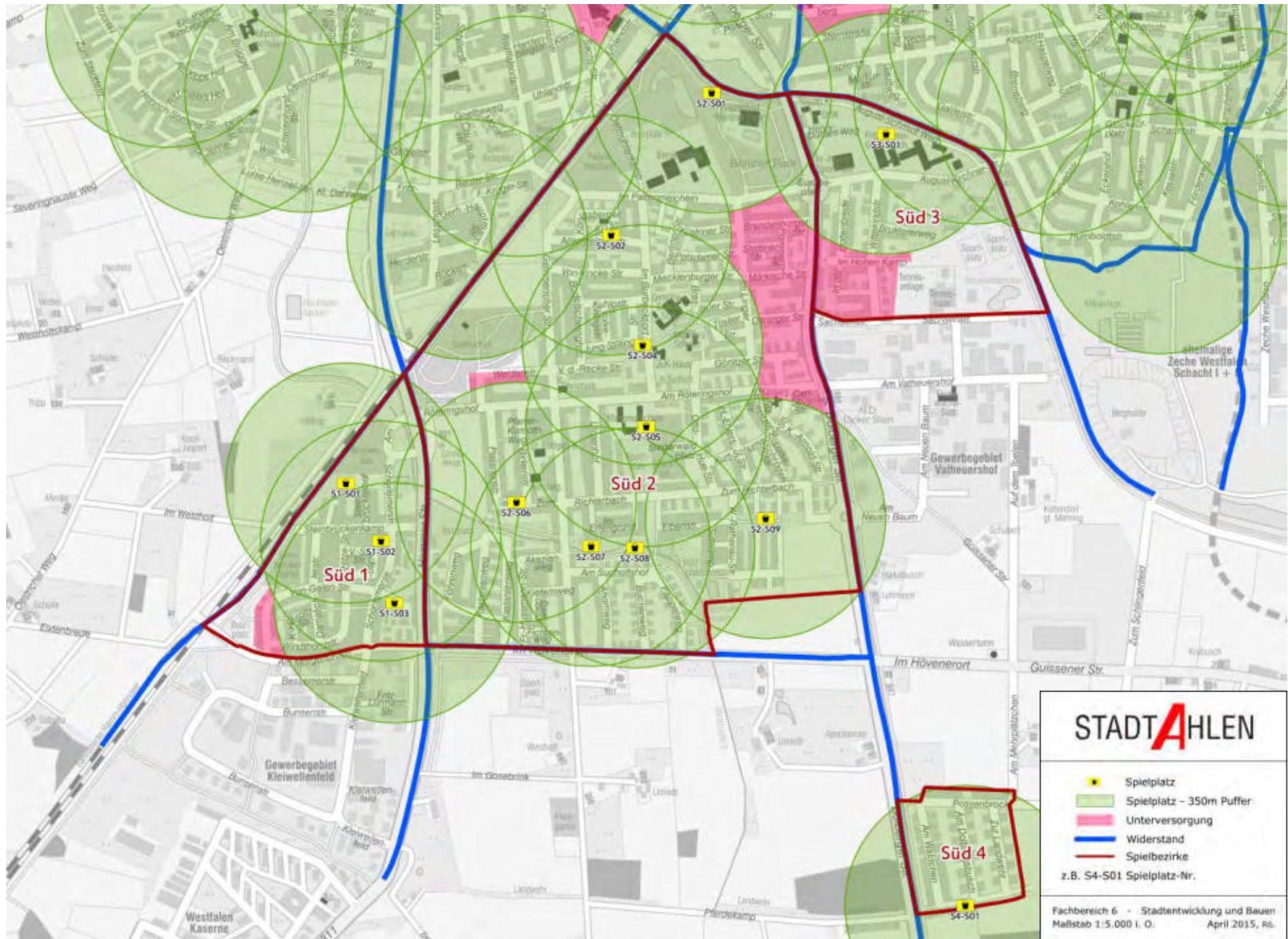
Gut ausgestatteter Spielplatz am Rande der Possenbrock-Siedlung für Groß und Klein. Im Kleinkindbereich befinden sich ein Sandkasten, eine Rutsche, Schaukeln, Federwippen und ein Picknicktisch. Auf der anderen Seite werden eine Seilbahn, Holzhütte, ein Balanciergerüst und Reckstangen geboten. Der Spielplatz grenzt direkt an den Bolzplatz an.

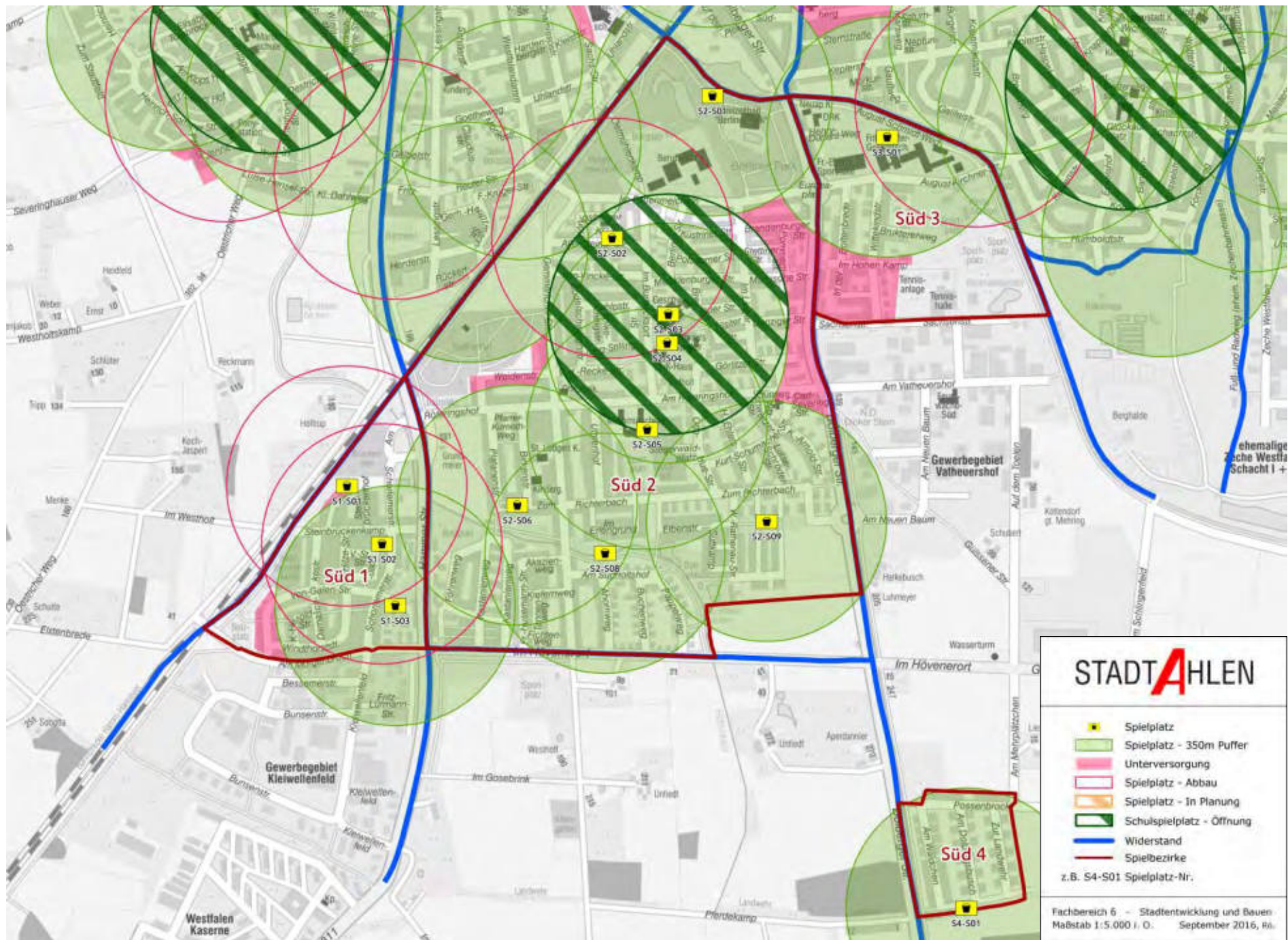


Beschluss

Mittelfristig wird keine Änderung an dieser Spielplatzanlage vorgeschlagen.







Im Zuckerort - W1-S01

Stadtteil: West
 Spielbezirk: West 1
 Spielplatztyp: Spielplatz, Kategorie B

Daten Spielbezirk

EW: 1.984
 Versorgungsgrad: - 16 %
 Versorgung m²/Kind: 15,5
 Prioritätenwert: **5,20**

Daten Spielplatz

Kinder 0-2 Jahre: 15
 Kinder 3-5 Jahre: 14
 Kinder 6-11 Jahre: 47
 Größe (netto): 580 m²
 Größe (potenzial): 580 m²
 Baujahr: 2006

Bewertung

Standort: 3,67 Punkte
 Zustand: 3,33 Punkte
 Erlebniswert: 2,67 Punkte
 Aufenthaltswert: 3,00 Punkte
 Qualitative Bewertung: **3,17 Punkte**



Beschreibung

Spielplatz inmitten einer großen Spielwiese mit einem großen Sandspielbereich, einer Balkenschaukel, Federwippe, Sandbaustelle, und Tischtennisplatte.



Beschluss

Mittelfristig wird keine Änderung an dieser Spielplatzanlage vorgeschlagen.



Händelweg - W1-S02

Stadtteil: West
 Spielbezirk: West 1
 Spielplatztyp: Spielplatz, Kategorie B

Daten Spielbezirk

EW: 1.984
 Versorgungsgrad: - 16 %
 Versorgung m²/Kind: 15,5
 Prioritätenwert: **5,20**

Daten Spielplatz

Kinder 0-2 Jahre: 12
 Kinder 3-5 Jahre: 12
 Kinder 6-11 Jahre: 38
 Größe (netto): 563 m²
 Größe (potenzial): 713 m²
 Baujahr: 2009

Bewertung

Standort: 3,00 Punkte
 Zustand: 3,67 Punkte
 Erlebniswert: 2,67 Punkte
 Aufenthaltswert: 3,00 Punkte
 Qualitative Bewertung: **3,08 Punkte**



Beschreibung

Schöner Themenspielplatz am Ufer des Richterbaches mit einem Piratenboot und Piratennest zum Klettern und Rutschen, einem wackeligen Ruderboot und einer Dampferwippe für die Kleinsten, sowie Schaukeln und Reckstangen.



Beschluss

Der Spielplatzstandort soll verkleinert werden sobald die Spielgeräte abgängig sind.



Pfütznerweg - W1-S03

Stadtteil: West
 Spielbezirk: West 1
 Spielplatztyp: Spielplatz, Kategorie B

Daten Spielbezirk

EW: 1.984
 Versorgungsgrad: - 16 %
 Versorgung m²/Kind: 15,5
 Prioritätenwert: **5,20**

Daten Spielplatz

Kinder 0-2 Jahre: 30
 Kinder 3-5 Jahre: 33
 Kinder 6-11 Jahre: 58
 Größe (netto): 247 m²
 Größe (potenzial): 363 m²
 Baujahr: 1999

Bewertung

Standort: 2,67 Punkte
 Zustand: 3,00 Punkte
 Erlebniswert: 3,00 Punkte
 Aufenthaltswert: 2,50 Punkte
 Qualitative Bewertung: **2,79 Punkte**



Beschreibung

Kleiner Sandspielbereich am Rande des Neubaugebietes mit einem Klettergerüst mit Rutsche, einer Wippe, Federwippe und Tischtennisplatte.



Beschluss

Mittelfristig wird keine Änderung an dieser Spielplatzanlage vorgeschlagen.



Nicolaiweg - W1-S04

Stadtteil: West
 Spielbezirk: West 1
 Spielplatztyp: Spielplatz, Kategorie B

Daten Spielbezirk

EW: 1.984
 Versorgungsgrad: - 16 %
 Versorgung m²/Kind: 15,5
 Prioritätenwert: **5,20**

Daten Spielplatz

Kinder 0-2 Jahre: 40
 Kinder 3-5 Jahre: 49
 Kinder 6-11 Jahre: 84
 Größe (netto): 342 m²
 Größe (potenzial): 342 m²
 Baujahr: 1990

Bewertung

Standort: Punkte
 Zustand: Punkte
 Erlebniswert: Punkte
 Aufenthaltswert: Punkte
 Qualitative Bewertung: Punkte



Beschreibung

Der Spielplatz ist bereits seit längerer Zeit abgebaut.



Beschluss

Der Spielplatzstandort entfällt. Die Versorgung wird durch den Spielplatz am Pfitznerweg abgesichert.



Julius-Abeler-Straße - W2-S01

Stadtteil: West
 Spielbezirk: West 2
 Spielplatztyp: Spielplatz, Kategorie B

Daten Spielbezirk

EW: 522
 Versorgungsgrad: - 50 %
 Versorgung m²/Kind: 23,9
 Prioritätenwert: **3,88**

Daten Spielplatz

Kinder 0-2 Jahre: 24
 Kinder 3-5 Jahre: 17
 Kinder 6-11 Jahre: 46
 Größe (netto): 525 m²
 Größe (potenzial): 1.090 m²
 Baujahr: 2009

Bewertung

Standort: 4,00 Punkte
 Zustand: 4,00 Punkte
 Erlebniswert: 3,00 Punkte
 Aufenthaltswert: 3,50 Punkte
 Qualitative Bewertung: **3,63 Punkte**



Beschreibung

Fällt auch nichts um? "Schiefe" Spielgeräte warten auf ihre Eroberer! Der Spielplatz liegt inmitten einer großen Rasenfläche unter altem Baumbestand. Er bietet 2 Sandspielbereiche mit originellen Spielgeräten wie zwei Gerüsten zum Klettern und Rutschen, Schaukeln und einer Federwippe für unterschiedliche Altersgruppen.



Beschluss

Mittelfristig wird keine Änderung an dieser Spielplatzanlage vorgeschlagen.



Franz-Liszt-Weg - W3-S01

Stadtteil: West
 Spielbezirk: West 3
 Spielplatztyp: Spielplatz, Kategorie B

Daten Spielbezirk

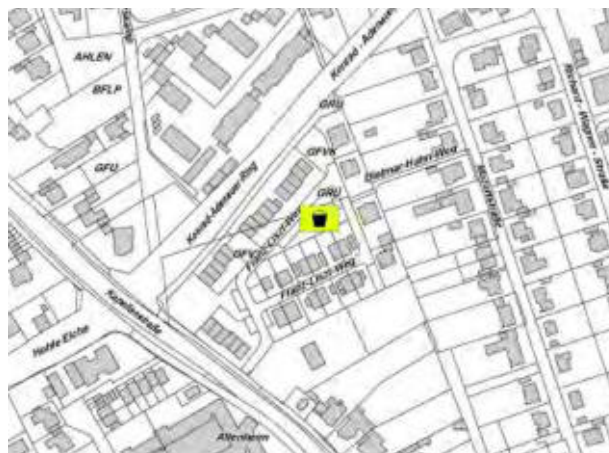
EW: 1.003
 Versorgungsgrad: - 74 %
 Versorgung m²/Kind: 15,6
 Prioritätenwert: **5,28**

Daten Spielplatz

Kinder 0-2 Jahre: 29
 Kinder 3-5 Jahre: 25
 Kinder 6-11 Jahre: 45
 Größe (netto): 355 m²
 Größe (potenzial): 355 m²
 Baujahr: 2001

Bewertung

Standort: 2,33 Punkte
 Zustand: 2,67 Punkte
 Erlebniswert: 2,33 Punkte
 Aufenthaltswert: 2,50 Punkte
 Qualitative Bewertung: **2,46 Punkte**



Beschreibung

Kleiner Spielplatz mit Sandspielbereich, einer 3-fach-Schaukel und Federwippe und einem Feuerwehrauto mit Rutsche. Er wird vor allem durch die Kinder der umgebenden Wohnbebauung genutzt.



Beschluss

Mittelfristig wird keine Änderung an dieser Spielplatzanlage vorgeschlagen.



Josef-Lanner-Straße - W3-S02

Stadtteil: West
 Spielbezirk: West 3
 Spielplatztyp: Spielplatz, Kategorie B

Daten Spielbezirk

EW: 1.003
 Versorgungsgrad: - 74 %
 Versorgung m²/Kind: 15,6
 Prioritätenwert: **5,28**

Daten Spielplatz

Kinder 0-2 Jahre: 17
 Kinder 3-5 Jahre: 14
 Kinder 6-11 Jahre: 31
 Größe (netto): 160 m²
 Größe (potenzial): 160 m²
 Baujahr: 1988

Bewertung

Standort: 2,67 Punkte
 Zustand: 2,00 Punkte
 Erlebniswert: 2,00 Punkte
 Aufenthaltswert: 2,50 Punkte
 Qualitative Bewertung: **2,29 Punkte**



Beschreibung

Der Spielplatz ist bereits abgebaut.



Beschluss

Die Funktion als Spielplatz für diesen Standort wird aufgegeben. Der Standort bleibt erhalten und kann als Generationentreffpunkt genutzt werden.
 Die Versorgung wird durch den Spielplatz am Franz-Liszt-Weg gesichert.



Winkelstraße - W4-S01

Stadtteil: West
 Spielbezirk: West 4
 Spielplatztyp: Spielplatz, Kategorie B

Daten Spielbezirk

EW: 3.407
 Versorgungsgrad: - 48 %
 Versorgung m²/Kind: 12,0
 Prioritätenwert: **6,03**

Daten Spielplatz

Kinder 0-2 Jahre: 43
 Kinder 3-5 Jahre: 40
 Kinder 6-11 Jahre: 111
 Größe (netto): 470 m²
 Größe (potenzial): 470 m²
 Baujahr: 1998

Bewertung

Standort: 2,67 Punkte
 Zustand: 3,00 Punkte
 Erlebniswert: 2,67 Punkte
 Aufenthaltswert: 2,50 Punkte
 Qualitative Bewertung: **2,71 Punkte**



Beschreibung

Schattiger Spielplatz unter großen Bäumen mit einem Standartgerüst zum Klettern und Rutschen, einer Schaukel, Federwippe und Tischtennisplatte.



Beschluss

Überalterter Spielplatz mit geringer/mittlerer Kinderzahl im Einzugsgebiet. Sanierung und Fortbestand des Spielplatzes ist zur Versorgung des Gebietes notwendig.



Elisabeth-Tombrock-Straße - W4-S02

Stadtteil: West
 Spielbezirk: West 4
 Spielplatztyp: Spielplatz, Kategorie B

Daten Spielbezirk

EW: 3.407
 Versorgungsgrad: - 48 %
 Versorgung m²/Kind: 12,0
 Prioritätenwert: **6,03**

Daten Spielplatz

Kinder 0-2 Jahre: 24
 Kinder 3-5 Jahre: 19
 Kinder 6-11 Jahre: 58
 Größe (netto): 645 m²
 Größe (potenzial): 645 m²
 Baujahr: 1996

Bewertung

Standort: 4,00 Punkte
 Zustand: 3,67 Punkte
 Erlebniswert: 3,00 Punkte
 Aufenthaltswert: 2,50 Punkte
 Qualitative Bewertung: **3,29 Punkte**



Beschreibung

Der Spielplatz im Stadtteilgrünzug ist aufgeteilt in zwei Spielbereiche. Die Geräte auf dem alten Sandspielbereich sind weitestgehend abgebaut, dort befinden sich nur noch eine Kreuzpendelschaukel und zwei Wippen. Auf dem anderen Spielbereich ist eine schöne lange Seilbahn neu aufgestellt worden.

Beschluss

Zum größten Teil überalterter Spielplatz mit geringer/mittlerer Kinderzahl im Einzugsgebiet. Sanierung und Fortbestand des Spielplatzes ist zur Versorgung des Gebietes notwendig.



Martinschule - W4-S03

Stadtteil: West
 Spielbezirk: West 4
 Spielplatztyp: Spielplatz, Kategorie B

Daten Spielbezirk

EW: 3.407
 Versorgungsgrad: - 48 %
 Versorgung m²/Kind: 12,0
 Prioritätenwert: **6,03**

Daten Spielplatz

Kinder 0-2 Jahre: 25
 Kinder 3-5 Jahre: 28
 Kinder 6-11 Jahre: 78
 Größe (netto): 200 m²
 Größe (potenzial): 1.560 m²
 Baujahr: 2004

Bewertung

Standort: Punkte
 Zustand: Punkte
 Erlebniswert: Punkte
 Aufenthaltswert: Punkte
 Qualitative Bewertung: Punkte



Beschreibung

Großer Spielbereich für Kinder im Grundschulalter mit vielseitigem Spielangebot wie einem Kletterturm mit Rutsche, Reckstangen, einer Kletterpyramide, Climbingwand und Tischtennisplatte.



Beschluss

Die Öffnung des Schulhofes ist angesichts der Versorgungslage mit Spielanlagen in der Umgebung nicht zwingend notwendig.



Am Brüggel - W4-S04

Stadtteil: West
 Spielbezirk: West 4
 Spielplatztyp: Spielplatz, Kategorie B

Daten Spielbezirk

EW: 3.407
 Versorgungsgrad: - 48 %
 Versorgung m²/Kind: 12,0
 Prioritätenwert: **6,03**

Daten Spielplatz

Kinder 0-2 Jahre: 24
 Kinder 3-5 Jahre: 30
 Kinder 6-11 Jahre: 73
 Größe (netto): 174 m²
 Größe (potenzial): 325 m²
 Baujahr: 1998

Bewertung

Standort: Punkte
 Zustand: Punkte
 Erlebniswert: Punkte
 Aufenthaltswert: Punkte
Qualitative Bewertung: Punkte



Beschreibung

Der Spielplatz ist bereits abgebaut.



Beschluss

Die Funktion als Spielplatz für diesen Standort wird aufgegeben. Der Standort bleibt erhalten und wird als Generationentreffpunkt genutzt.
 Die Versorgung wird durch den Spielplatz am Oestricher Weg abgesichert.



Rittmeiershof - W4-S05

Stadtteil: West
 Spielbezirk: West 4
 Spielplatztyp: Spielplatz, Kategorie B

Daten Spielbezirk

EW: 3.407
 Versorgungsgrad: - 48 %
 Versorgung m²/Kind: 12,0
 Prioritätenwert: **6,03**

Daten Spielplatz

Kinder 0-2 Jahre: 21
 Kinder 3-5 Jahre: 25
 Kinder 6-11 Jahre: 59
 Größe (netto): 202 m²
 Größe (potenzial): 202 m²
 Baujahr: 2010

Bewertung

Standort: 3,00 Punkte
 Zustand: 3,00 Punkte
 Erlebniswert: 2,33 Punkte
 Aufenthaltswert: 3,00 Punkte
 Qualitative Bewertung: **2,83 Punkte**



Beschreibung

Kleiner, gut ausgestatteter Spielplatz mit großer Spielkombination, Rutsche, Sandbaustelle mit Kran, Reck und Wippe.



Beschluss

Der Spielplatzstandort entfällt. Er wird solange genutzt bis die Spielgeräte abgängig sind. Die Versorgung wird durch den Spielplatz an der Elisabeth-Tombrock-Straße abgesichert.



Oestricher Weg - W4-S06

Stadtteil: West
 Spielbezirk: West 4
 Spielplatztyp: Spielplatz, Kategorie B

Daten Spielbezirk

EW: 3.407
 Versorgungsgrad: - 48 %
 Versorgung m²/Kind: 12,0
 Prioritätenwert: **6,03**

Daten Spielplatz

Kinder 0-2 Jahre: 18
 Kinder 3-5 Jahre: 36
 Kinder 6-11 Jahre: 56
 Größe (netto): 655 m²
 Größe (potenzial): 655 m²
 Baujahr: 2003

Bewertung

Standort: 3,00 Punkte
 Zustand: 3,00 Punkte
 Erlebniswert: 3,00 Punkte
 Aufenthaltswert: 3,00 Punkte
 Qualitative Bewertung: **3,00 Punkte**



Beschreibung

Weitläufige Rasenfläche mit zwei Spiel-sandbereichen - Sandbaustelle mit Bagger und Rutschbahn sowie Tampenschaukel mit Treffpunkt - zu Fuß oder mit dem Fahrrad gut über den Weg entlang des Richterbaches zu erreichen!



Beschluss

Mittelfristig wird keine Änderung an dieser Spielplatzanlage vorgeschlagen.



Schillerstraße - W5-S01

Stadtteil: West
 Spielbezirk: West 5
 Spielplatztyp: Spielplatz, Kategorie B

Daten Spielbezirk

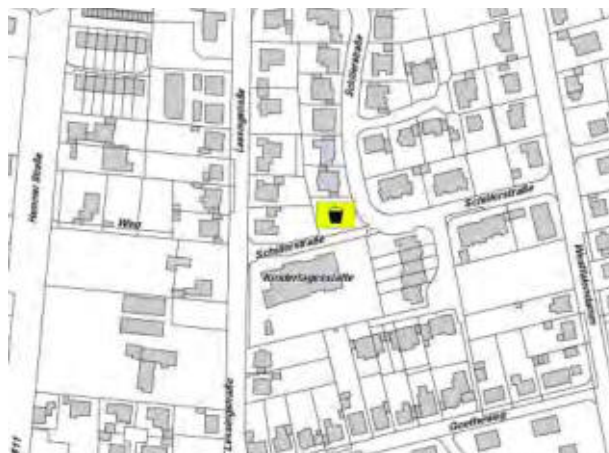
EW: 2.367
 Versorgungsgrad: + 20 %
 Versorgung m²/Kind: 11,7
 Prioritätenwert: **7,28**

Daten Spielplatz

Kinder 0-2 Jahre: 37
 Kinder 3-5 Jahre: 36
 Kinder 6-11 Jahre: 69
 Größe (netto): 338 m²
 Größe (potenzial): 672 m²
 Baujahr: 2000

Bewertung

Standort: 2,67 Punkte
 Zustand: 2,67 Punkte
 Erlebniswert: 2,00 Punkte
 Aufenthaltswert: 2,50 Punkte
 Qualitative Bewertung: **2,46 Punkte**



Beschreibung

Spielplatz mit abwechslungsreich gestalteten Spielbereichen für die Jüngsten - Hügelrutsche, Sandbaustelle und Sandbagger.



Beschluss

Mittelfristig wird keine Änderung an dieser Spielplatzanlage vorgeschlagen.



Westfalendamm - W5-S02

Stadtteil: West
 Spielbezirk: West 5
 Spielplatztyp: Spielplatz, Kategorie B

Daten Spielbezirk

EW: 2.367
 Versorgungsgrad: + 20 %
 Versorgung m²/Kind: 11,7
 Prioritätenwert: **7,28**

Daten Spielplatz

Kinder 0-2 Jahre: 30
 Kinder 3-5 Jahre: 30
 Kinder 6-11 Jahre: 63
 Größe (netto): 580 m²
 Größe (potenzial): 1.500 m²
 Baujahr: 1999

Bewertung

Standort: 2,67 Punkte
 Zustand: 3,00 Punkte
 Erlebniswert: 3,33 Punkte
 Aufenthaltswert: 2,50 Punkte
 Qualitative Bewertung: **2,88 Punkte**



Beschreibung

Die ehemalige Radrennbahn bietet reichlich Raum zum Spielen und Toben, u.a. große Rasenflächen (im Winter als Rodelhügel), Seilbahn, Sandbereich mit Standardkletterturm und Rutschbahn, sowie eine Bolzwiese.



Beschluss

Mittelfristig wird keine Änderung an dieser Spielplatzanlage vorgeschlagen.



Fritz-Reuter-Straße - W5-S03

Stadtteil: West
 Spielbezirk: West 5
 Spielplatztyp: Spielplatz, Kategorie B

Daten Spielbezirk

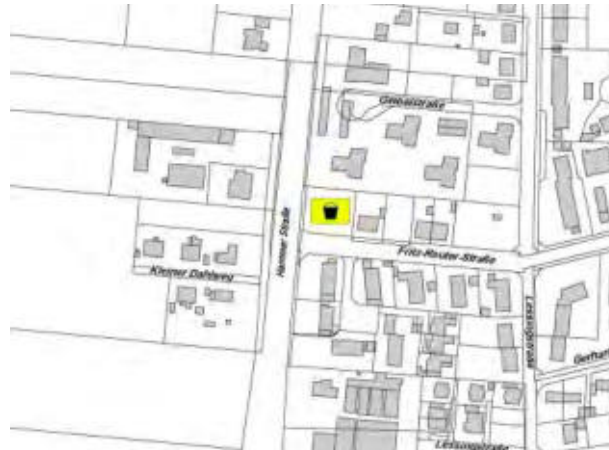
EW: 2.367
 Versorgungsgrad: + 20 %
 Versorgung m²/Kind: 11,7
 Prioritätenwert: **7,28**

Daten Spielplatz

Kinder 0-2 Jahre: 26
 Kinder 3-5 Jahre: 39
 Kinder 6-11 Jahre: 63
 Größe (netto): 710 m²
 Größe (potenzial): 971 m²
 Baujahr: 1990

Bewertung

Standort: Punkte
 Zustand: Punkte
 Erlebniswert: Punkte
 Aufenthaltswert: Punkte
 Qualitative Bewertung: Punkte



Beschreibung

Der Spielplatz ist bereits seit einigen Jahren abgebaut.



Beschluss

Die Funktion als Spielplatz für diesen Standort wird aufgegeben. Die Nutzung als Bauplatz ist möglich.
 Die Versorgung in diesem Spielbezirk ist abgesichert.



Gerhard-Hauptmann-Str. - W5-S04

Stadtteil: West
 Spielbezirk: West 5
 Spielplatztyp: Spielplatz, Kategorie B

Daten Spielbezirk

EW: 2.367
 Versorgungsgrad: + 20 %
 Versorgung m²/Kind: 11,7
 Prioritätenwert: **7,28**

Daten Spielplatz

Kinder 0-2 Jahre: 26
 Kinder 3-5 Jahre: 30
 Kinder 6-11 Jahre: 54
 Größe (netto): 290 m²
 Größe (potenzial): 512 m²
 Baujahr: 2003

Bewertung

Standort: 2,67 Punkte
 Zustand: 2,67 Punkte
 Erlebniswert: 2,33 Punkte
 Aufenthaltswert: 2,00 Punkte
 Qualitative Bewertung: **2,42 Punkte**



Beschreibung

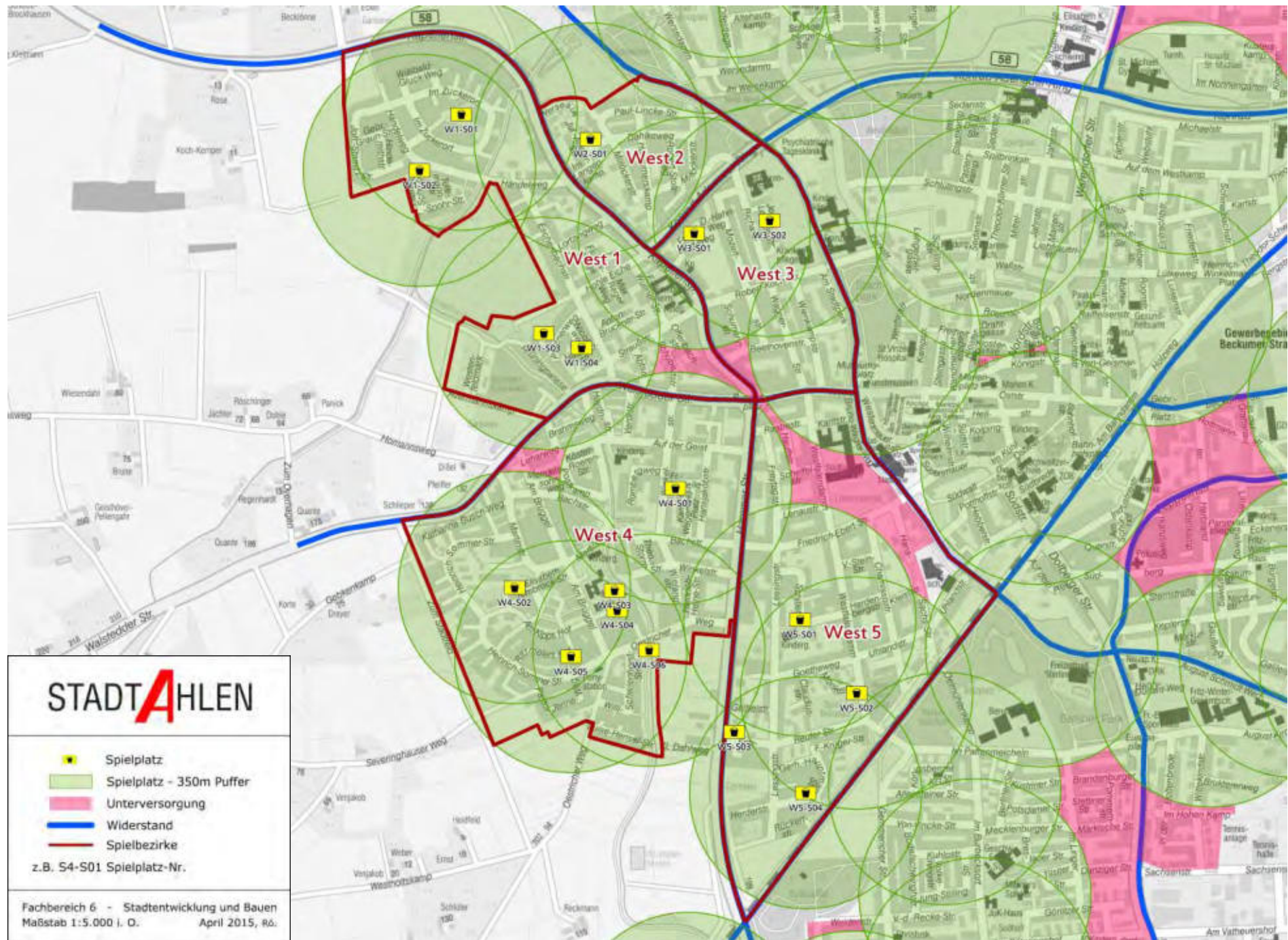
Spielplatz mit Spielanlage zum Rutschen, Klettern und Sandbaustelle sowie Tischtennisplatte.

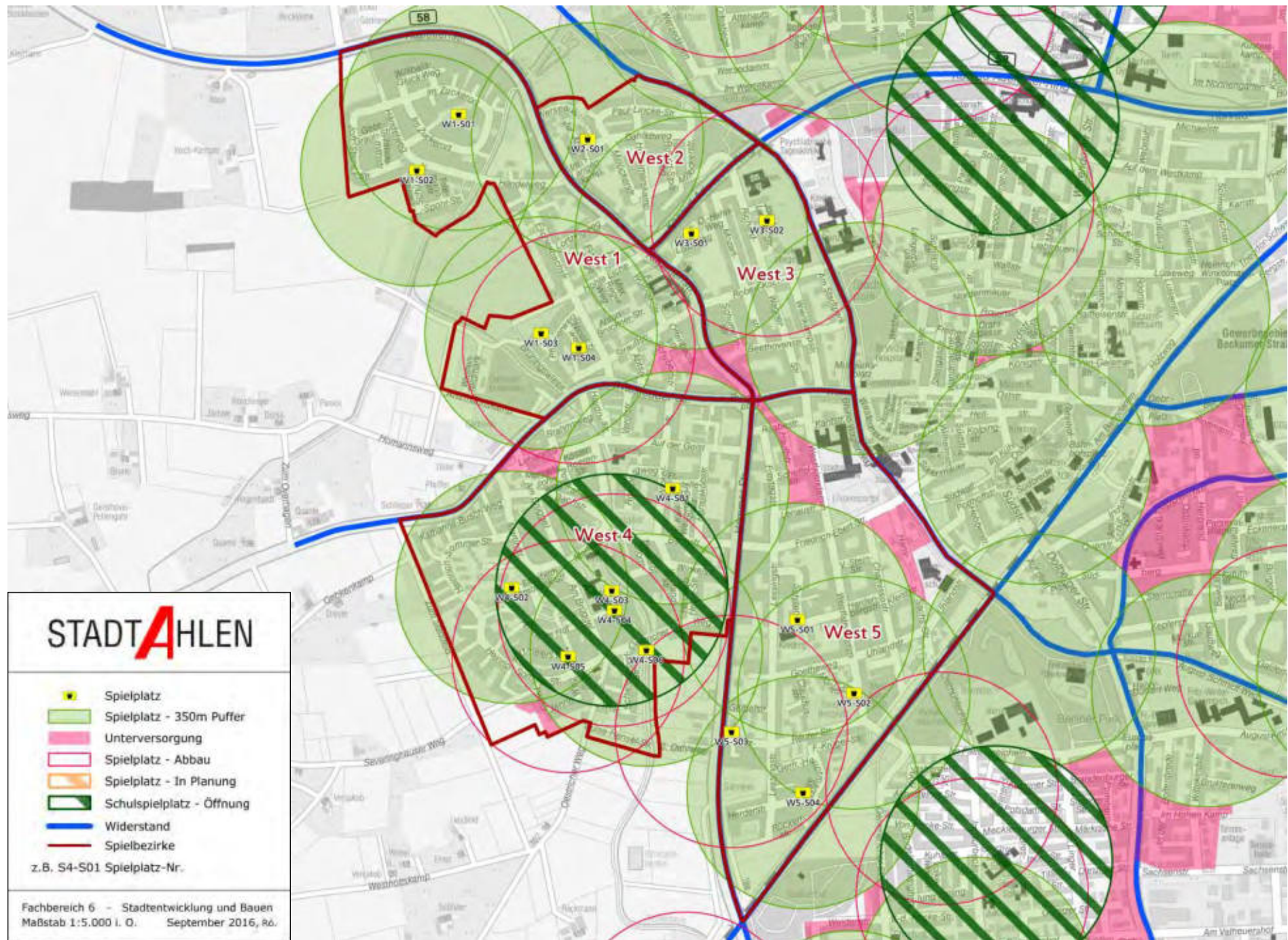


Beschluss

Mittelfristig wird keine Änderung an dieser Spielplatzanlage vorgeschlagen.







Nienkamp - D1-S01

Stadtteil: Dolberg
 Spielbezirk: Dolberg 1
 Spielplatztyp: Spielplatz, Kategorie B

Daten Spielbezirk

EW: 1.931
 Versorgungsgrad: + 93 %
 Versorgung m²/Kind: 21,4
 Prioritätenwert: **4,55**

Daten Spielplatz

Kinder 0-2 Jahre: 9
 Kinder 3-5 Jahre: 6
 Kinder 6-11 Jahre: 14
 Größe (netto): 376 m²
 Größe (potenzial): 705 m²
 Baujahr: 1984

Bewertung

Standort: 2,33 Punkte
 Zustand: 1,33 Punkte
 Erlebniswert: 1,67 Punkte
 Aufenthaltswert: 2,00 Punkte
Qualitative Bewertung: 1,83 Punkte



Beschreibung

Der Spielplatz ist bereits abgebaut.



Beschluss

Der Spielplatzstandort entfällt. Die Versorgung wird durch den Spielplatz am Ginsterweg abgesichert.



Am Tiefenbach - D1-S02

Stadtteil: Dolberg
 Spielbezirk: Dolberg 1
 Spielplatztyp: Spielplatz, Kategorie B

Daten Spielbezirk

EW: 1.931
 Versorgungsgrad: + 93 %
 Versorgung m²/Kind: 21,4
 Prioritätenwert: **4,55**

Daten Spielplatz

Kinder 0-2 Jahre: 10
 Kinder 3-5 Jahre: 13
 Kinder 6-11 Jahre: 26
 Größe (netto): 404 m²
 Größe (potenzial): 563 m²
 Baujahr: 2000

Bewertung

Standort: 3,00 Punkte
 Zustand: 3,33 Punkte
 Erlebniswert: 2,67 Punkte
 Aufenthaltswert: 3,00 Punkte
 Qualitative Bewertung: **3,00 Punkte**



Beschreibung

Spielplatz im Neubaugebiet mit Hängebrücken, Rutschbahn und Schaukel, auch vom Wanderweg aus zu erreichen.



Beschluss

Mittelfristig wird keine Änderung an dieser Spielplatzanlage vorgeschlagen.



Ginsterweg - D1-S03

Stadtteil: Dolberg
 Spielbezirk: Dolberg 1
 Spielplatztyp: Spielplatz, Kategorie B

Daten Spielbezirk

EW: 1.931
 Versorgungsgrad: + 93 %
 Versorgung m²/Kind: 21,4
 Prioritätenwert: **4,55**

Daten Spielplatz

Kinder 0-2 Jahre: 8
 Kinder 3-5 Jahre: 12
 Kinder 6-11 Jahre: 26
 Größe (netto): 505 m²
 Größe (potenzial): 887 m²
 Baujahr: 2008

Bewertung

Standort: 2,67 Punkte
 Zustand: 2,67 Punkte
 Erlebniswert: 2,33 Punkte
 Aufenthaltswert: 2,00 Punkte
 Qualitative Bewertung: **2,42 Punkte**



Beschreibung

Schön gelegener, alter Spielplatz am Tiefenbach unter großen Bäumen mit Rasenflächen, Klettergerät, Reifenschaukel, Turnreck und Sandkasten.



Beschluss

Mittelfristig wird keine Änderung an dieser Spielplatzanlage vorgeschlagen.



Lambertschule - D1-S04

Stadtteil: Dolberg
 Spielbezirk: Dolberg 1
 Spielplatztyp: Spielplatz, Kategorie B

Daten Spielbezirk

EW: 1.931
 Versorgungsgrad: + 93 %
 Versorgung m²/Kind: 21,4
 Prioritätenwert: **4,55**

Daten Spielplatz

Kinder 0-2 Jahre: 24
 Kinder 3-5 Jahre: 19
 Kinder 6-11 Jahre: 53
 Größe (netto): 470 m²
 Größe (potenzial): 1.518 m²
 Baujahr: 2008

Bewertung

Standort: 3,33 Punkte
 Zustand: 3,00 Punkte
 Erlebniswert: 3,00 Punkte
 Aufenthaltswert: 3,50 Punkte
 Qualitative Bewertung: **3,21 Punkte**



Beschreibung

Turmspielgerät mit Kletter- und Rutschmöglichkeiten, Vogelnechtschaukel und Kletterwand sind auf dem Schulhof verteilt.



Beschluss

Mittelfristig wird keine Änderung an dieser Spielplatzanlage vorgeschlagen.



Dillweg/Holunderweg - D1-S05

Stadtteil: Dolberg
 Spielbezirk: Dolberg 1
 Spielplatztyp: Spielplatz, Kategorie B

Daten Spielbezirk

EW: 1.931
 Versorgungsgrad: + 93 %
 Versorgung m²/Kind: 21,4
 Prioritätenwert: **4,55**

Daten Spielplatz

Kinder 0-2 Jahre: 12
 Kinder 3-5 Jahre: 12
 Kinder 6-11 Jahre: 28
 Größe (netto): 500 m²
 Größe (potenzial): 500 m²
 Baujahr: 2017

Bewertung

Standort: Punkte
 Zustand: Punkte
 Erlebniswert: Punkte
 Aufenthaltswert: Punkte
 Qualitative Bewertung: Punkte



Beschreibung

Möglicher Standort für einen neuen Spielplatz.



Beschluss

Der Spielplatzstandort wird nicht aufgenommen.



Dillweg - D1-S06

Stadtteil: Dolberg
 Spielbezirk: Dolberg 1
 Spielplatztyp: Spielplatz, Kategorie B

Daten Spielbezirk

EW: 1.931
 Versorgungsgrad: + 93 %
 Versorgung m²/Kind: 21,4
 Prioritätenwert: **4,55**

Daten Spielplatz

Kinder 0-2 Jahre: 35
 Kinder 3-5 Jahre: 24
 Kinder 6-11 Jahre: 52
 Größe (netto): 424 m²
 Größe (potenzial): 424 m²
 Baujahr: 2017

Bewertung

Standort: Punkte
 Zustand: Punkte
 Erlebniswert: Punkte
 Aufenthaltswert: Punkte
 Qualitative Bewertung: Punkte



Beschreibung

Möglicher Standort für einen neuen Spielplatz.



Beschluss

Angrenzend an den Bolzplatz (neben dem Kindergarten) soll das großzügig angelegte Gelände durch einen kleinen Spielbereich ergänzt und die Aufenthaltsqualität aufgewertet werden.



Lange Wand - D2-S02

Stadtteil: Dolberg
 Spielbezirk: Dolberg 2
 Spielplatztyp: Spielplatz, Kategorie B

Daten Spielbezirk

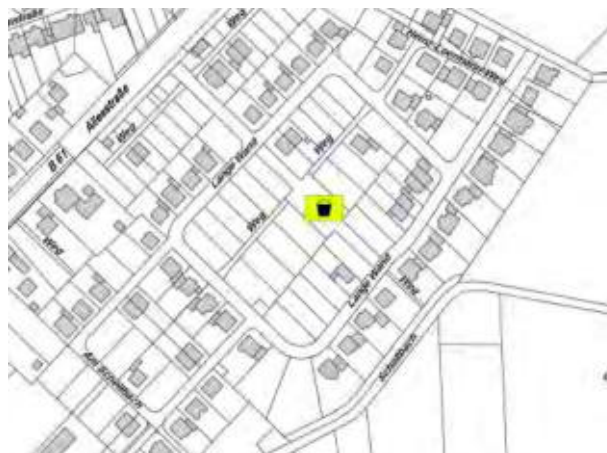
EW: 358
 Versorgungsgrad: - 29 %
 Versorgung m²/Kind: 12,8
 Prioritätenwert: **4,62**

Daten Spielplatz

Kinder 0-2 Jahre: 39
 Kinder 3-5 Jahre: 32
 Kinder 6-11 Jahre: 68
 Größe (netto): 510 m²
 Größe (potenzial): 1.422 m²
 Baujahr: 2007

Bewertung

Standort: 4,00 Punkte
 Zustand: 3,33 Punkte
 Erlebniswert: 3,00 Punkte
 Aufenthaltswert: 3,50 Punkte
 Qualitative Bewertung: **3,46 Punkte**



Beschreibung

Neuer Grünzug im Baugebiet mit Spielbereichen, vor allem für kleinere Kinder: Spielturm mit Rutsche, Schaukeltreff und Spielhaus.



Beschluss

Mittelfristig wird keine Änderung an dieser Spielplatzanlage vorgeschlagen.



Hermesweg - D4-S01

Stadtteil: Dolberg
 Spielbezirk: Dolberg 4
 Spielplatztyp: Spielplatz, Kategorie B

Daten Spielbezirk

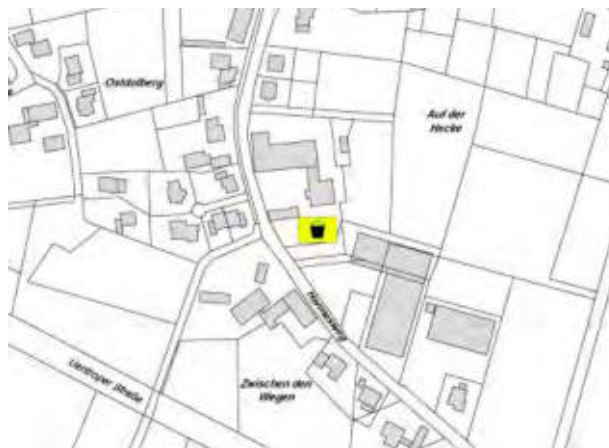
EW: 305
 Versorgungsgrad: - 36 %
 Versorgung m²/Kind: 13,0
 Prioritätenwert: **4,23**

Daten Spielplatz

Kinder 0-2 Jahre: 5
 Kinder 3-5 Jahre: 4
 Kinder 6-11 Jahre: 23
 Größe (netto): 390 m²
 Größe (potenzial): 390 m²
 Baujahr: 2014

Bewertung

Standort: 3,00 Punkte
 Zustand: 3,00 Punkte
 Erlebniswert: 3,00 Punkte
 Aufenthaltswert: 3,00 Punkte
 Qualitative Bewertung: **3,00 Punkte**



Beschreibung

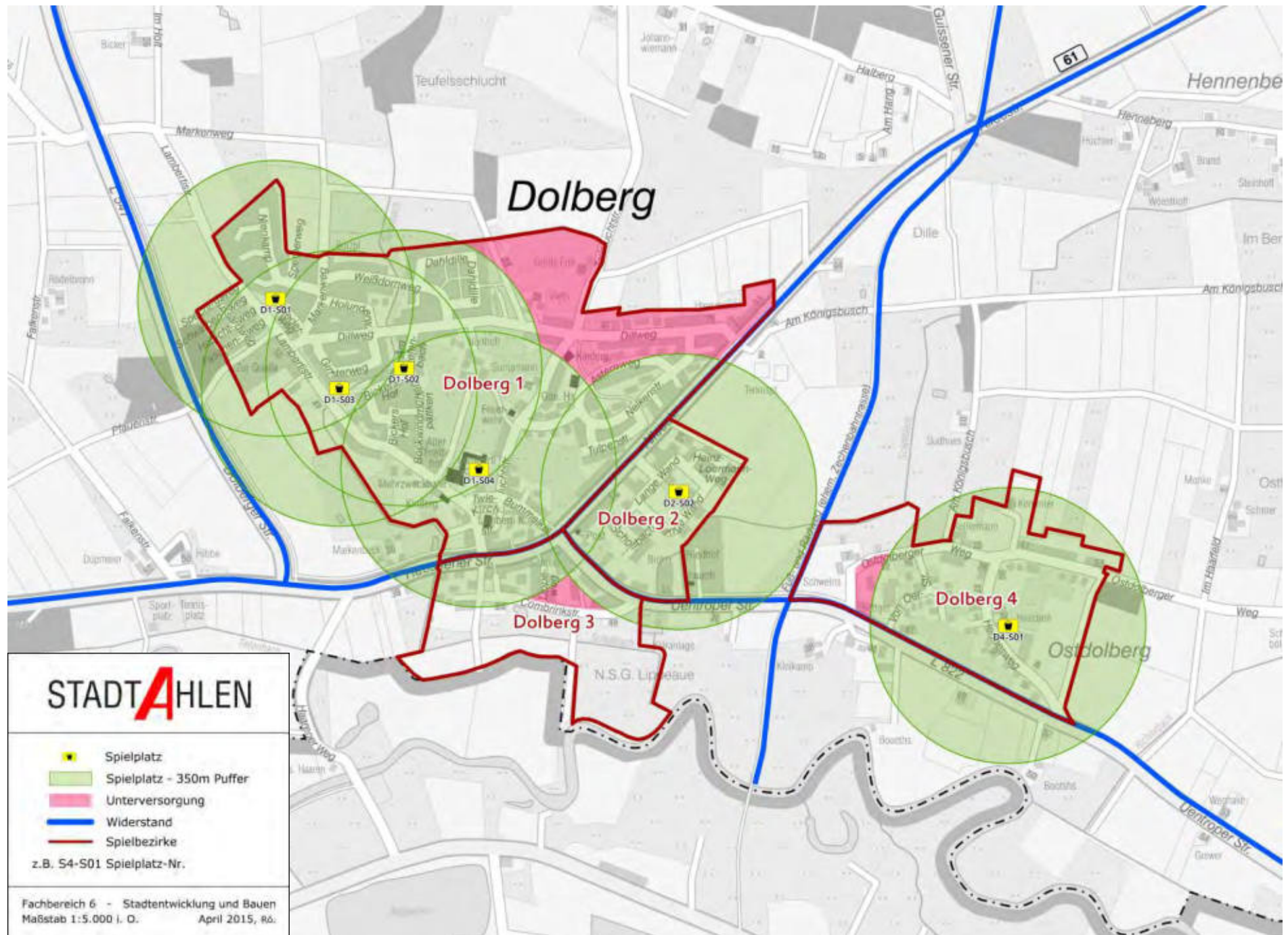
Neuer Spielplatz mit Rutschenturm und Schaukeln.

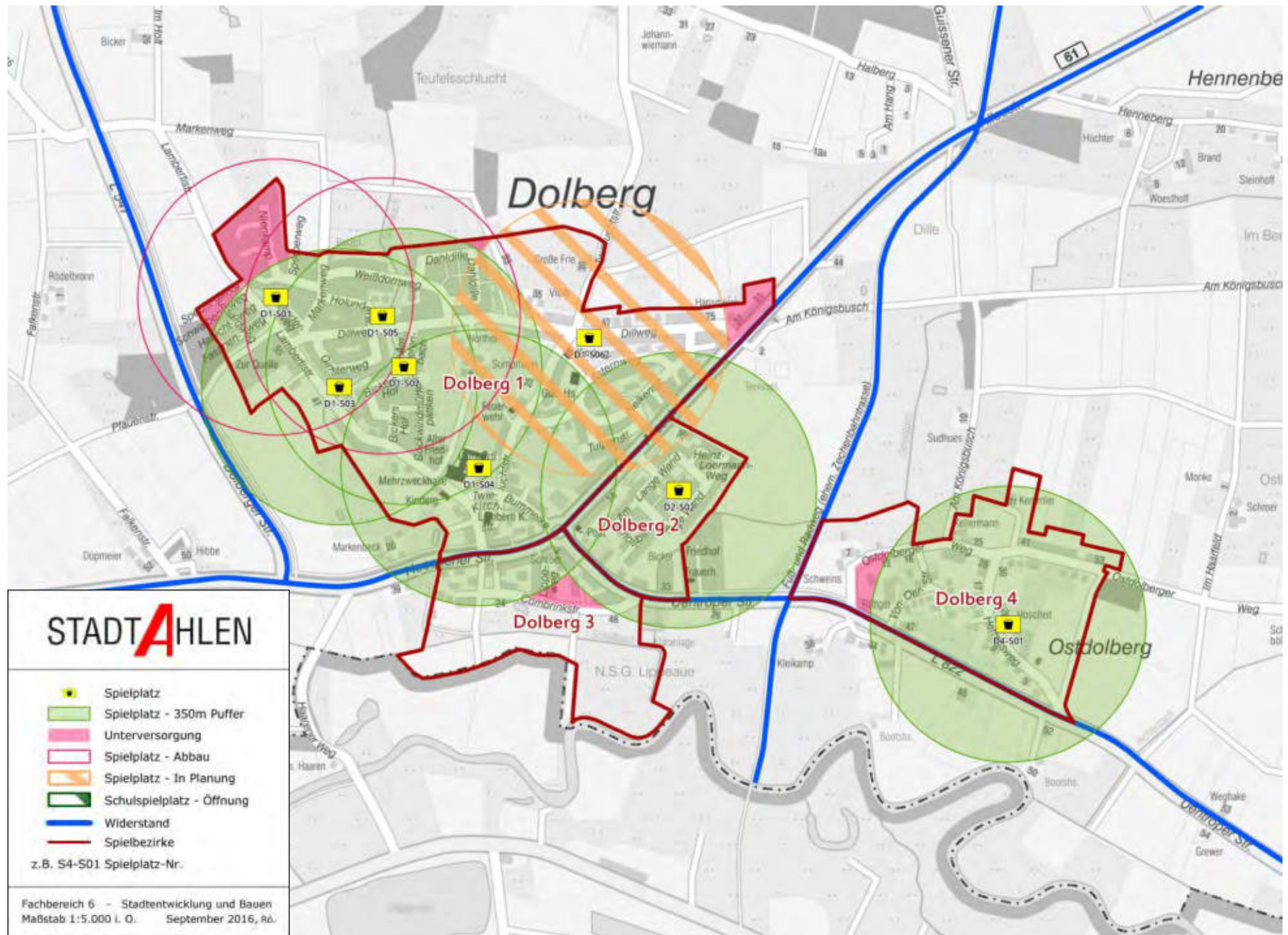


Beschluss

Der Spielplatz ist in 2014 neu eingerichtet worden und für die Versorgung des Spielbezirktes unverzichtbar.







Eichengrund - V1-S01

Stadtteil: Vorhelm
 Spielbezirk: Vorhelm 1
 Spielplatztyp: Spielplatz, Kategorie B

Daten Spielbezirk

EW: 257
 Versorgungsgrad: + 371 %
 Versorgung m²/Kind: 72,7
 Prioritätenwert: **1,69**

Daten Spielplatz

Kinder 0-2 Jahre: 4
 Kinder 3-5 Jahre: 7
 Kinder 6-11 Jahre: 14
 Größe (netto): 945 m²
 Größe (potenzial): 1.530 m²
 Baujahr: 2011

Bewertung

Standort: 4,00 Punkte
 Zustand: 3,67 Punkte
 Erlebniswert: 3,00 Punkte
 Aufenthaltswert: 3,00 Punkte
 Qualitative Bewertung: **3,42 Punkte**



Beschreibung

Zentraler Spielplatz im Ortsteil Tönnishäuschen, große Rasenfläche, zahlreiche Spielgeräte für alle Altersgruppen.



Beschluss

Mittelfristig wird keine Änderung an dieser Spielplatzanlage vorgeschlagen.



Platzkamp - V2-S01

Stadtteil: Vorhelm
 Spielbezirk: Vorhelm 2
 Spielplatztyp: Spielplatz, Kategorie B

Daten Spielbezirk

EW: 256
 Versorgungsgrad: - 12 %
 Versorgung m²/Kind: 23,7
 Prioritätenwert: **3,85**

Daten Spielplatz

Kinder 0-2 Jahre: 13
 Kinder 3-5 Jahre: 13
 Kinder 6-11 Jahre: 30
 Größe (netto): 450 m²
 Größe (potenzial): 671 m²
 Baujahr: 2002

Bewertung

Standort: 2,33 Punkte
 Zustand: 2,00 Punkte
 Erlebniswert: 1,67 Punkte
 Aufenthaltswert: 2,50 Punkte
 Qualitative Bewertung: **2,13 Punkte**



Beschreibung

Ruhig gelegener Spielplatz am Rande des Baugebietes, Rasenfläche zum Toben, Kletterturm mit Rutschbahn, Schaukel, Karussell und Sandkasten.



Beschluss

Mittelfristig wird keine Änderung an dieser Spielplatzanlage vorgeschlagen.



Freizeitpark Vorhelm - V3-S01

Stadtteil: Vorhelm
 Spielbezirk: Vorhelm 3
 Spielplatztyp: Spielplatz, Kategorie B

Daten Spielbezirk

EW: 445
 Versorgungsgrad: + 433 %
 Versorgung m²/Kind: 38,0
 Prioritätenwert: **2,54**

Daten Spielplatz

Kinder 0-2 Jahre: 7
 Kinder 3-5 Jahre: 9
 Kinder 6-11 Jahre: 14
 Größe (netto): 1.025 m²
 Größe (potenzial): 1.025 m²
 Baujahr: 2002

Bewertung

Standort: 2,67 Punkte
 Zustand: 3,00 Punkte
 Erlebniswert: 3,33 Punkte
 Aufenthaltswert: 3,00 Punkte
 Qualitative Bewertung: **3,00 Punkte**



Beschreibung

Weitläufiges Gelände mit altem Baumbestand und großen Wiesenflächen abseits vom Straßenverkehr am Ortsrand gelegen, Spielplatz im Vordergrund am Hellbachteich mit großer Spielturnkombination, Sandbaustelle und Tischtennisplatte. Die Seilbahn wurde abgebaut.



Beschluss

Überalterter Spielplatz, der teilweise saniert werden soll.



Gartenstraße - V4-S01

Stadtteil: Vorhelm
 Spielbezirk: Vorhelm 4
 Spielplatztyp: Spielplatz, Kategorie B

Daten Spielbezirk

EW: 1.870
 Versorgungsgrad: + 77 %
 Versorgung m²/Kind: 36,4
 Prioritätenwert: **2,93**

Daten Spielplatz

Kinder 0-2 Jahre: 18
 Kinder 3-5 Jahre: 20
 Kinder 6-11 Jahre: 49
 Größe (netto): 1.400 m²
 Größe (potenzial): 2.245 m²
 Baujahr: 2004

Bewertung

Standort: 3,67 Punkte
 Zustand: 3,67 Punkte
 Erlebniswert: 2,33 Punkte
 Aufenthaltswert: 2,50 Punkte
 Qualitative Bewertung: **3,04 Punkte**



Beschreibung

Sehr großes Spielgelände mit Rasenflächen und Sandbereichen: Standarddrutschenturm, Karussell, Reifenschaukel, Wippe.

Beschluss

Mittelfristig wird keine Änderung an dieser Spielplatzanlage vorgeschlagen.



Augustin-Wibbelt-Schule - V4-S02

Stadtteil: Vorhelm
 Spielbezirk: Vorhelm 4
 Spielplatztyp: Spielplatz, Kategorie B

Daten Spielbezirk

EW: 1.870
 Versorgungsgrad: + 77 %
 Versorgung m²/Kind: 36,4
 Prioritätenwert: **2,93**

Daten Spielplatz

Kinder 0-2 Jahre: 20
 Kinder 3-5 Jahre: 21
 Kinder 6-11 Jahre: 35
 Größe (netto): 475 m²
 Größe (potenzial): 475 m²
 Baujahr: 2010

Bewertung

Standort: 3,00 Punkte
 Zustand: 3,00 Punkte
 Erlebniswert: 3,00 Punkte
 Aufenthaltswert: 3,00 Punkte
 Qualitative Bewertung: **3,00 Punkte**



Beschreibung

Vielseitiges Spielangebot für Kinder im Grundschulalter - Balancierstrecken, Climbingwand, Hügelrutsche, Vogelnechtschaukel - Skate-, Bolz- und Basketballmöglichkeiten runden das Angebot ab - während der Schulzeit erst ab 16:00 Uhr nutzbar

Beschluss

Mittelfristig wird keine Änderung an dieser Spielplatzanlage vorgeschlagen.



Agnes-Miegel-Straße - V4-S03

Stadtteil: Vorhelm
 Spielbezirk: Vorhelm 4
 Spielplatztyp: Spielplatz, Kategorie B

Daten Spielbezirk

EW: 1.870
 Versorgungsgrad: + 77 %
 Versorgung m²/Kind: 36,4
 Prioritätenwert: **2,93**

Daten Spielplatz

Kinder 0-2 Jahre: 20
 Kinder 3-5 Jahre: 15
 Kinder 6-11 Jahre: 39
 Größe (netto): 248 m²
 Größe (potenzial): 623 m²
 Baujahr: 1983

Bewertung

Standort: 2,67 Punkte
 Zustand: 1,00 Punkte
 Erlebniswert: 0,00 Punkte
 Aufenthaltswert: 2,00 Punkte
 Qualitative Bewertung: **1,42 Punkte**



Beschreibung

Der Spielplatz ist bereits abgebaut.



Beschluss

Der Spielplatzstandort soll entfallen und als öffentliche Grünfläche genutzt werden (optionaler Spielplatzstandort).
 Eine ausreichende Versorgung des Spielbezirktes ist damit jedoch nicht mehr gegeben.



Ringstraße - V4-S04

Stadtteil: Vorhelm
 Spielbezirk: Vorhelm 4
 Spielplatztyp: Spielplatz, Kategorie B

Daten Spielbezirk

EW: 1.870
 Versorgungsgrad: + 77 %
 Versorgung m²/Kind: 36,4
 Prioritätenwert: **2,93**

Daten Spielplatz

Kinder 0-2 Jahre: 22
 Kinder 3-5 Jahre: 25
 Kinder 6-11 Jahre: 39
 Größe (netto): 500 m²
 Größe (potenzial): 686 m²
 Baujahr: 2008

Bewertung

Standort: 2,33 Punkte
 Zustand: 2,33 Punkte
 Erlebniswert: 2,00 Punkte
 Aufenthaltswert: 2,50 Punkte
 Qualitative Bewertung: **2,29 Punkte**



Beschreibung

Versteckt gelegener kleiner Spielplatz mit 3-fach-Schaukel, Klettergerät und Sandkasten.



Beschluss

Der Spielplatzstandort entfällt. Die Versorgung wird durch den Spielplatz am Wildrupshof abgesichert.



Wildrupshof - V4-S05

Stadtteil: Vorhelm
 Spielbezirk: Vorhelm 4
 Spielplatztyp: Spielplatz, Kategorie B

Daten Spielbezirk

EW: 1.870
 Versorgungsgrad: + 77 %
 Versorgung m²/Kind: 36,4
 Prioritätenwert: **2,93**

Daten Spielplatz

Kinder 0-2 Jahre: 17
 Kinder 3-5 Jahre: 24
 Kinder 6-11 Jahre: 32
 Größe (netto): 364 m²
 Größe (potenzial): 364 m²
 Baujahr: 2008

Bewertung

Standort: 2,33 Punkte
 Zustand: 3,00 Punkte
 Erlebniswert: 2,33 Punkte
 Aufenthaltswert: 2,50 Punkte
 Qualitative Bewertung: **2,54 Punkte**



Beschreibung

Neuer, feiner Spielplatz für kleinere Kinder mit Spielschiff, Tarzanschaukel und Matschtisch.



Beschluss

Mittelfristig wird keine Änderung an dieser Spielplatzanlage vorgeschlagen.



Haarbachstraße - V5-S01

Stadtteil: Vorhelm
 Spielbezirk: Vorhelm 5
 Spielplatztyp: Spielplatz, Kategorie B

Daten Spielbezirk

EW: 639
 Versorgungsgrad: + 36 %
 Versorgung m²/Kind: 17,3
 Prioritätenwert: **4,80**

Daten Spielplatz

Kinder 0-2 Jahre: 13
 Kinder 3-5 Jahre: 12
 Kinder 6-11 Jahre: 27
 Größe (netto): 537 m²
 Größe (potenzial): 745 m²
 Baujahr: 1997/2014

Bewertung

Standort: 2,67 Punkte
 Zustand: 2,67 Punkte
 Erlebniswert: 2,33 Punkte
 Aufenthaltswert: 2,00 Punkte
 Qualitative Bewertung: **2,42 Punkte**



Beschreibung

Schönes Spielgelände im Ortsteil Vorhelm-Bahnhof mit Sandbaustelle, Schaukeln, Wippe und kleinem Rodelhügel.

Beschluss

Überalterter Spielplatz mit mittlerer Kinderzahl im Einzugsgebiet. Der Fortbestand zur Versorgung des Gebietes ist notwendig. In 2014 ist der Platz bereits teilweise saniert worden.



